



Envoyé en préfecture le 17/10/2019

Reçu en préfecture le 17/10/2019

Affiché le

ID : 045-200079903-20191010-DIAGANNEXE3-AR

Berser
Levraut



Rapport de présentation
Tome 1 – annexe 1 :
Atlas de la consommation foncière

Approuvé le
10 octobre 2019



Atlas de la consommation foncière

Index des planches

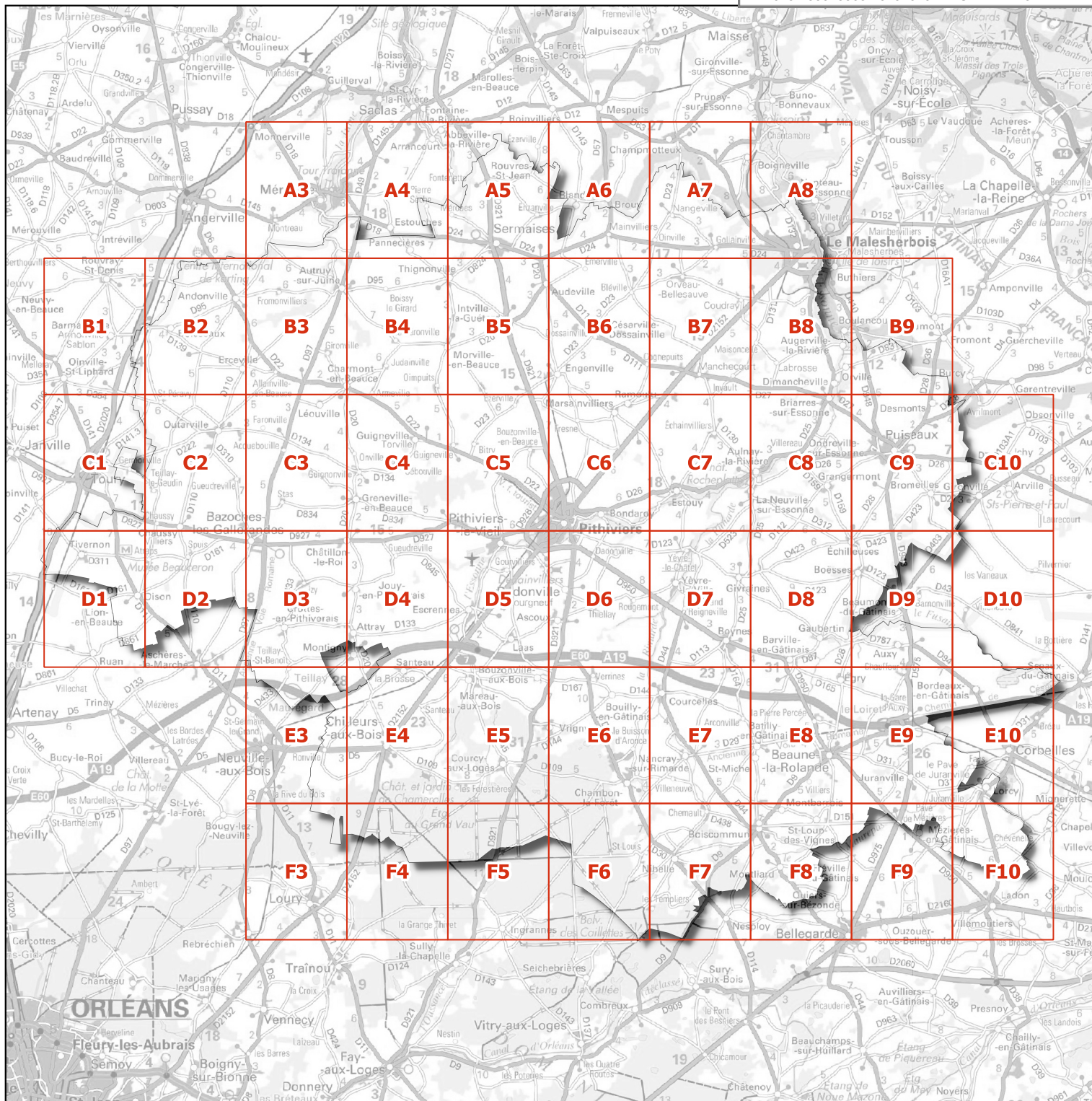
Envoyé en préfecture le 17/10/2019

Reçu en préfecture le 17/10/2019









Affiché le



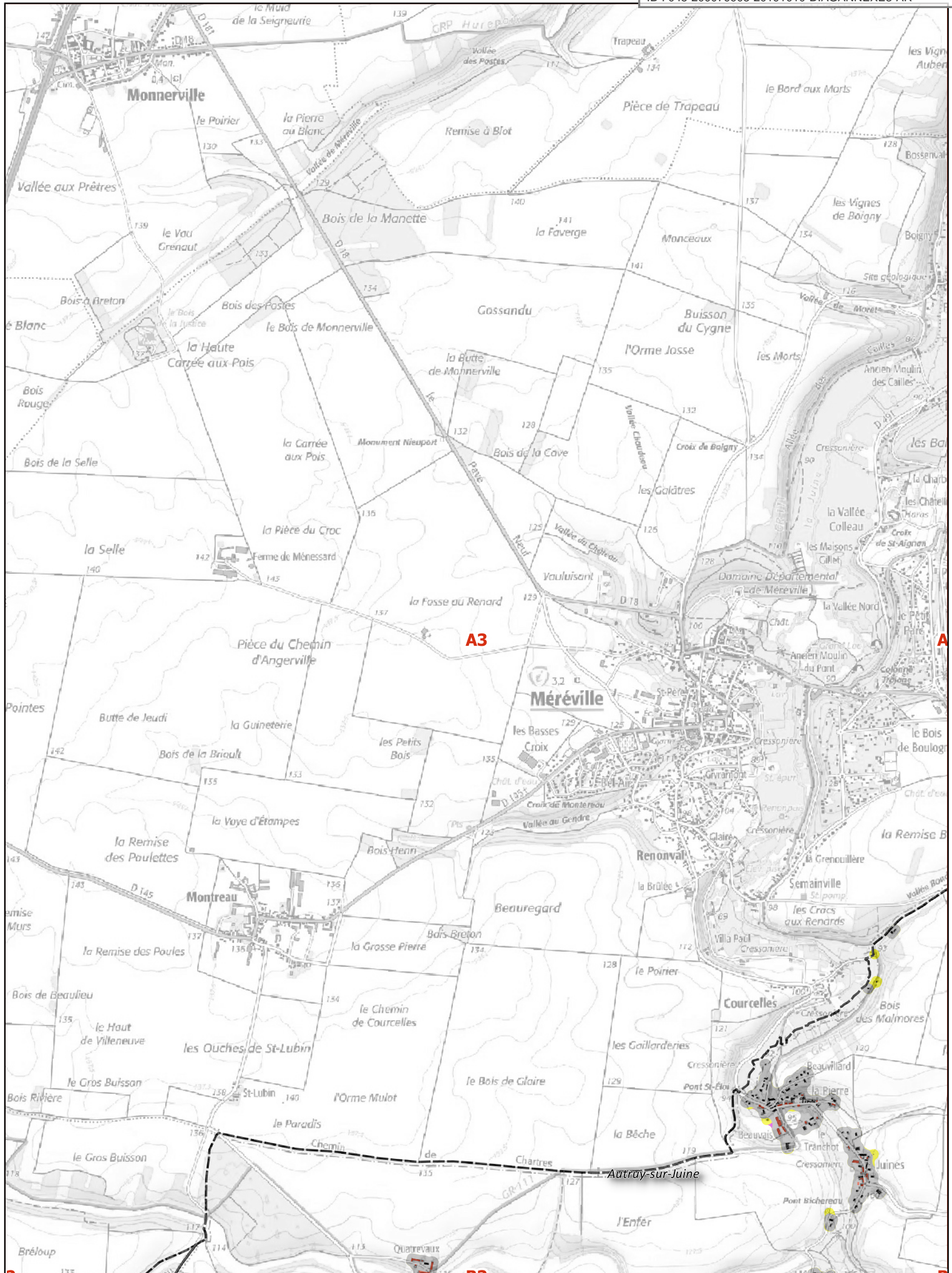
ID : 045-200079903-20191010-DIAGANNE3-AR

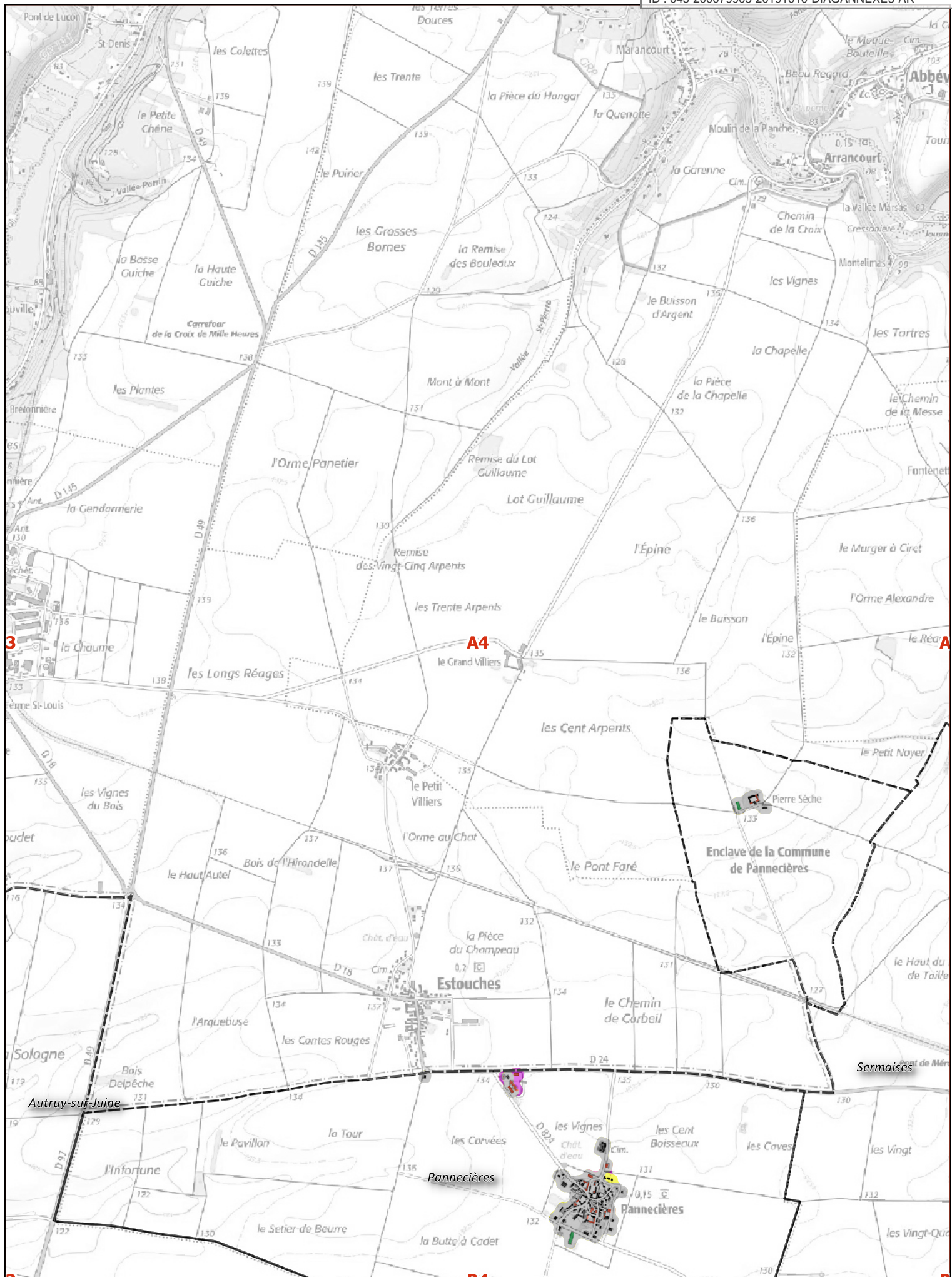


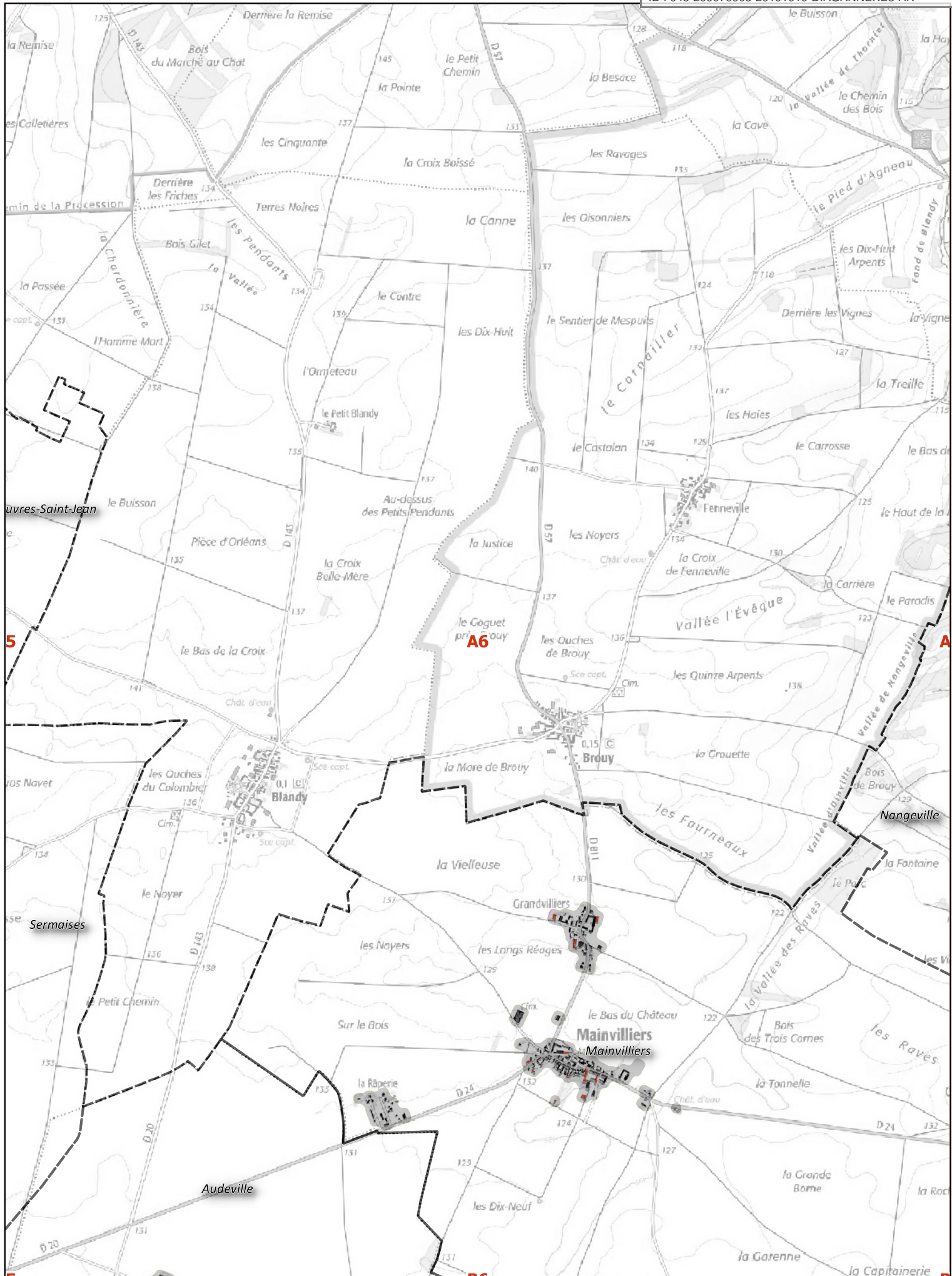
Légende des planches suivantes

-  Limites communales
-  Bâti agricole 2016
-  Bâti industriel 2016
-  Autre bâti 2016
-  Tache urbaine 2006
-  Progression de la tache urbaine liée aux bâtiments industriels
-  Progression de la tache urbaine liée aux bâtiments agricoles
-  Progression de la tache urbaine liée aux autres bâtiments

NB : voir méthodologie dans le rapport de présentation







A7

Planche
5/51

1:25000

Atlas de la consommation foncière

Envoyé en préfecture le 17/10/2019

Reçu en préfecture le 17/10/2019

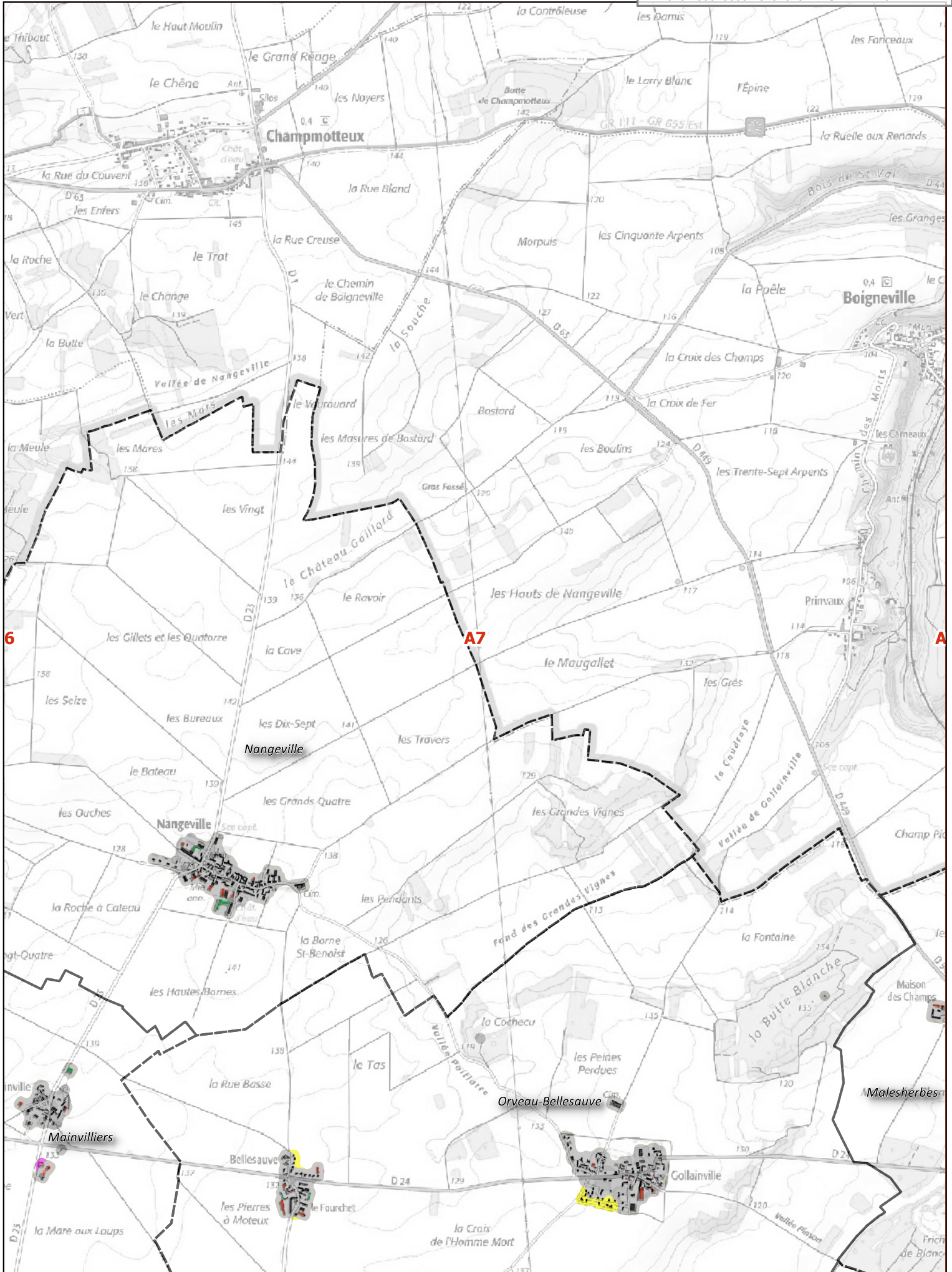
Affiché le

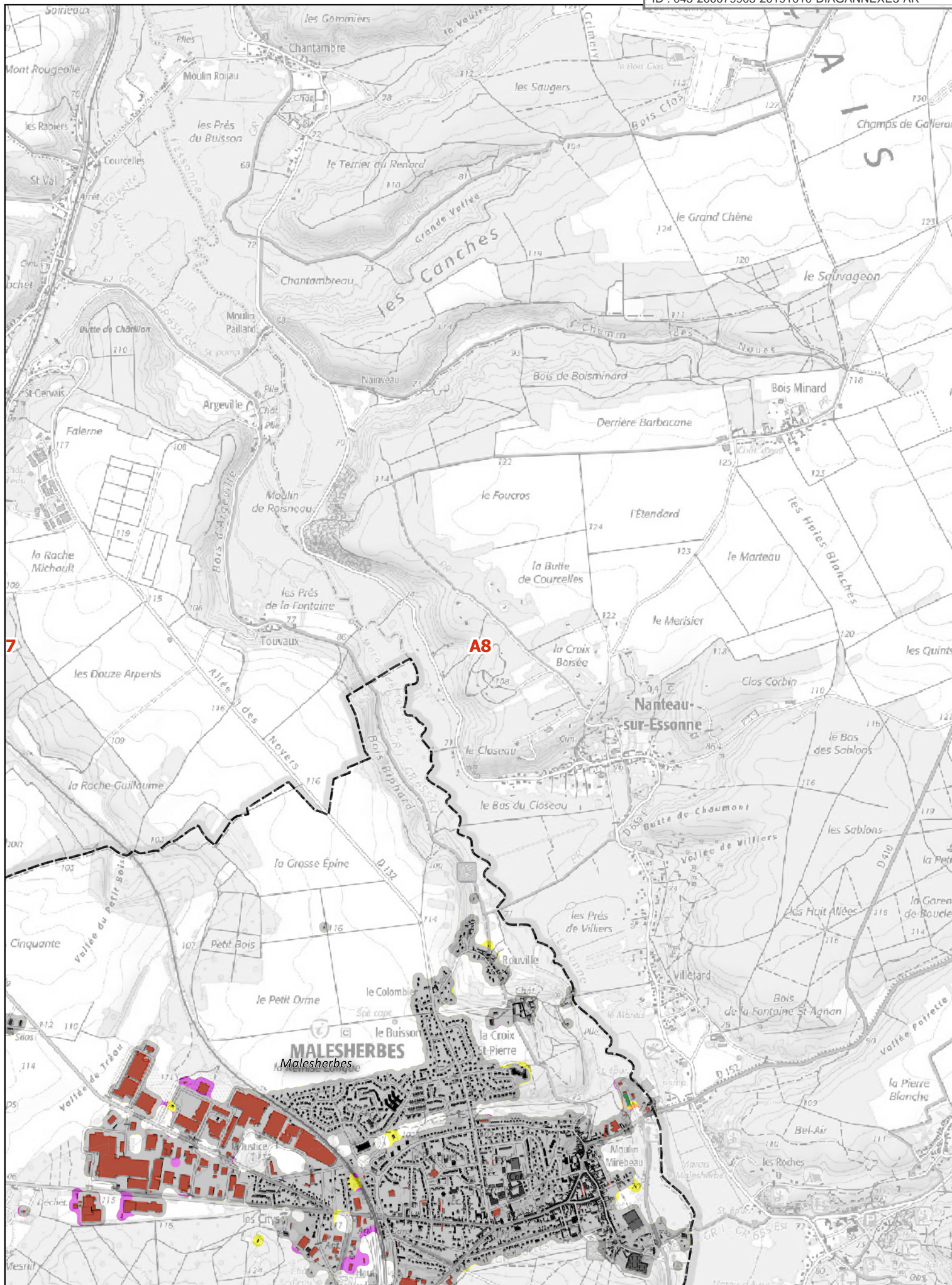
PETR Boc

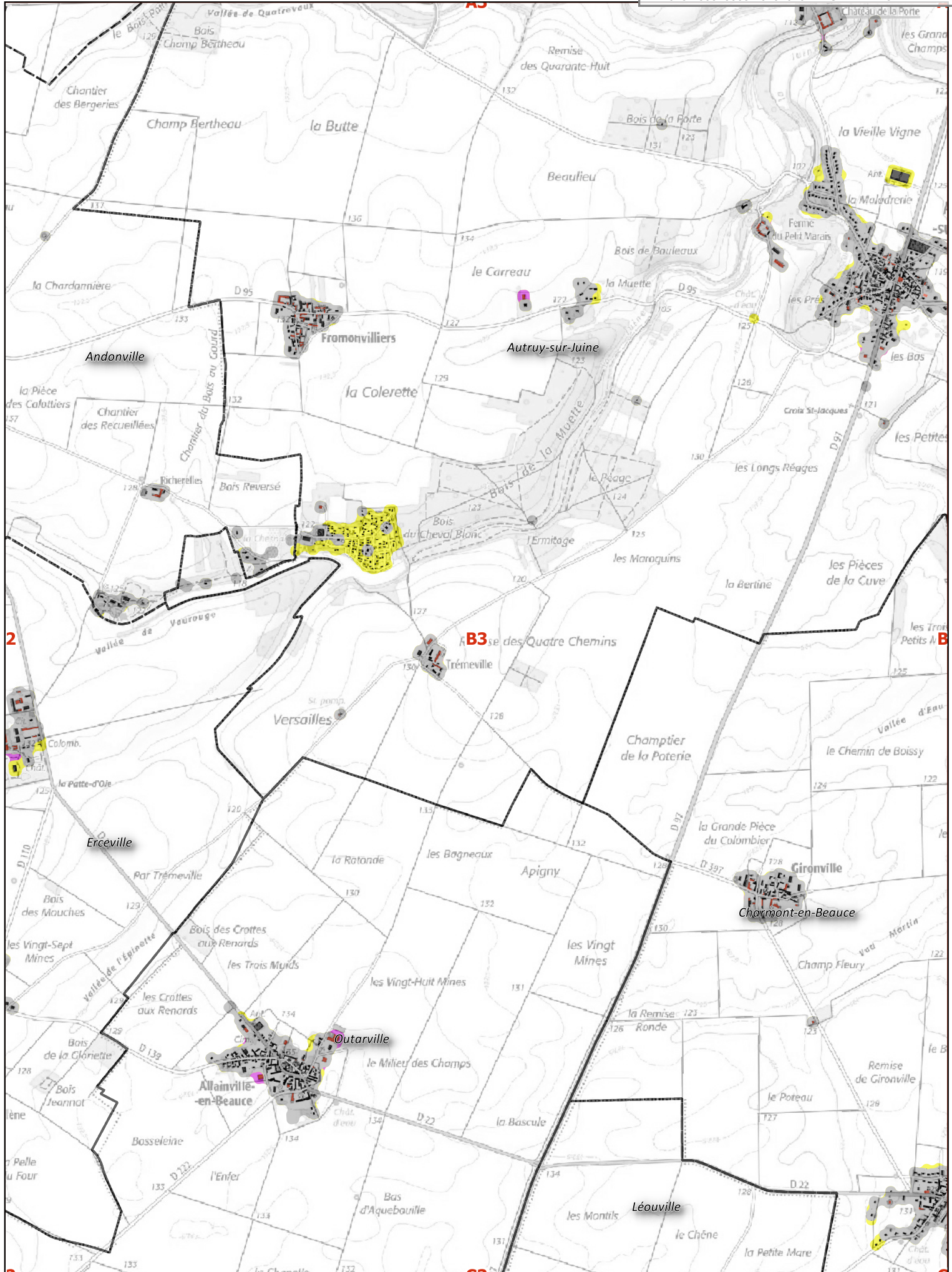
Berger
Levrault

arcs

ID : 045-200079903-20191010-DIAGANNEXE3-AR







B4

Planche
10/51

1:25000

Atlas de la consommation foncière

Envoyé en préfecture le 17/10/2019

Reçu en préfecture le 17/10/2019

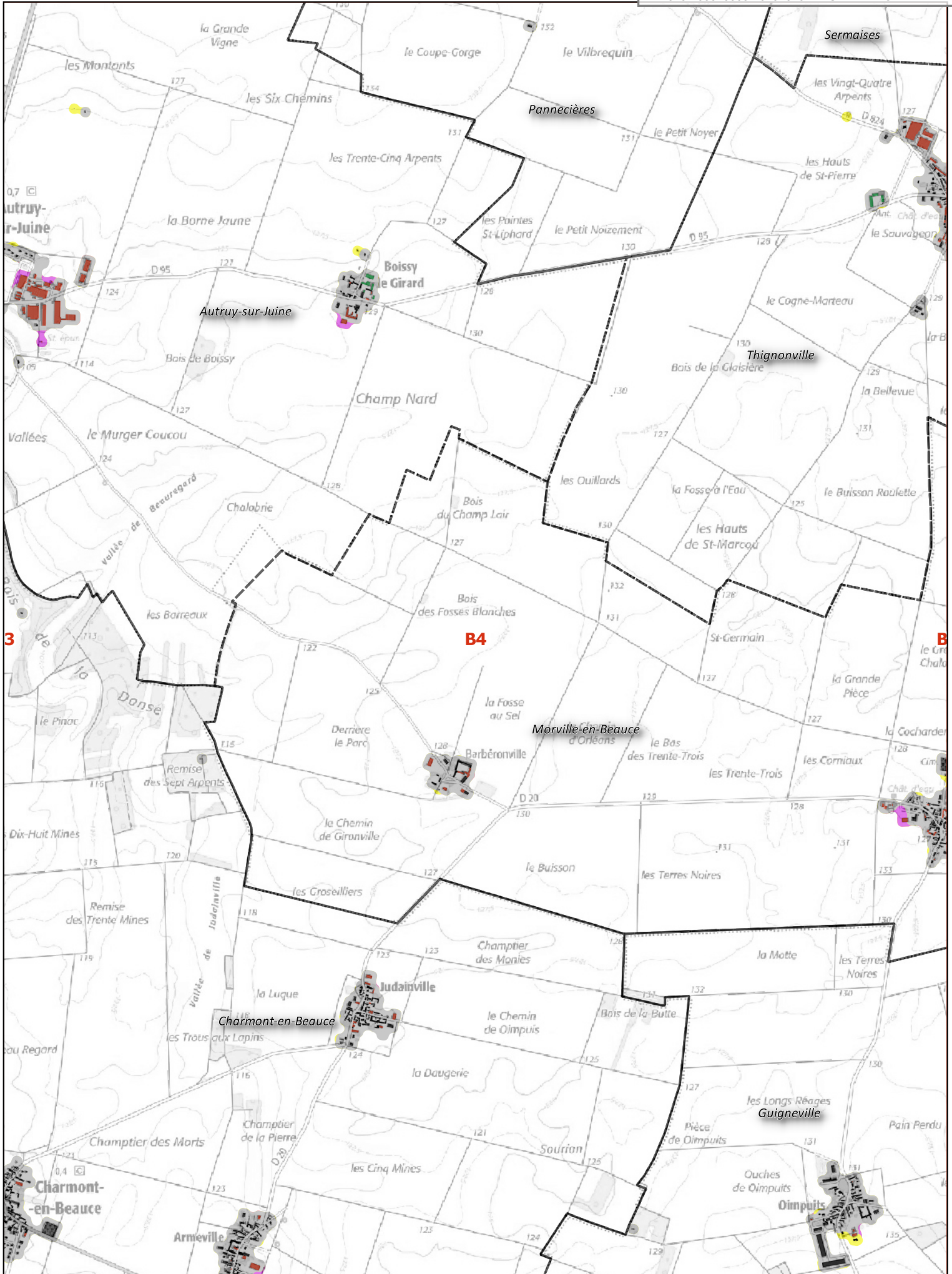
Affiché le

PETR Boc

Berger
Levrault

parcs

ID : 045-200079903-20191010-DIAGANNE3-AR



B5

Planche
11/51

1:25000

Atlas de la consommation foncière

Envoyé en préfecture le 17/10/2019

Reçu en préfecture le 17/10/2019

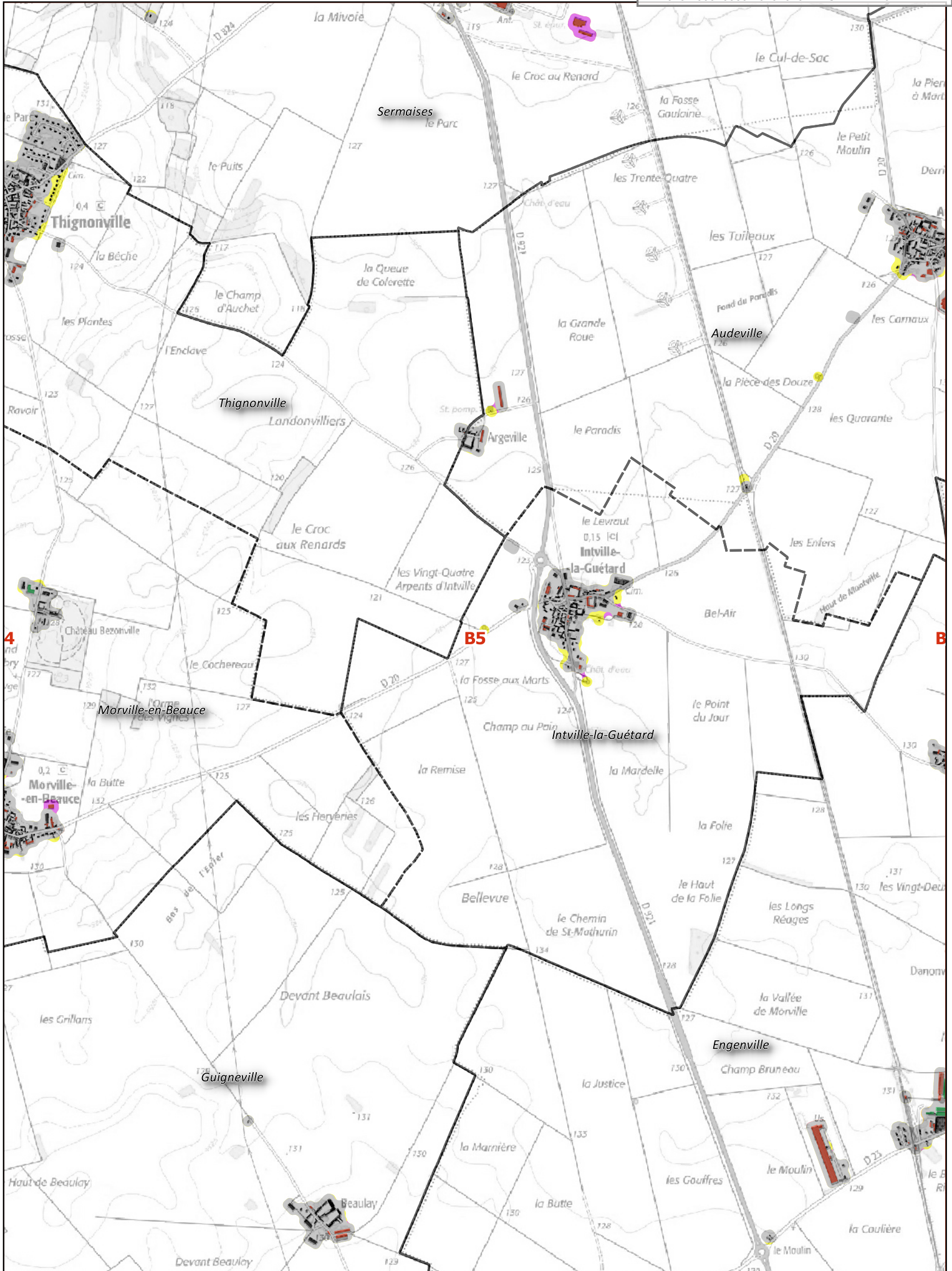
Affiché le

PETR Boc

Berser
Levrault

arcs

ID : 045-200079903-20191010-DIAGANNEXE3-AR



B6

Planche
12/51

1:25000

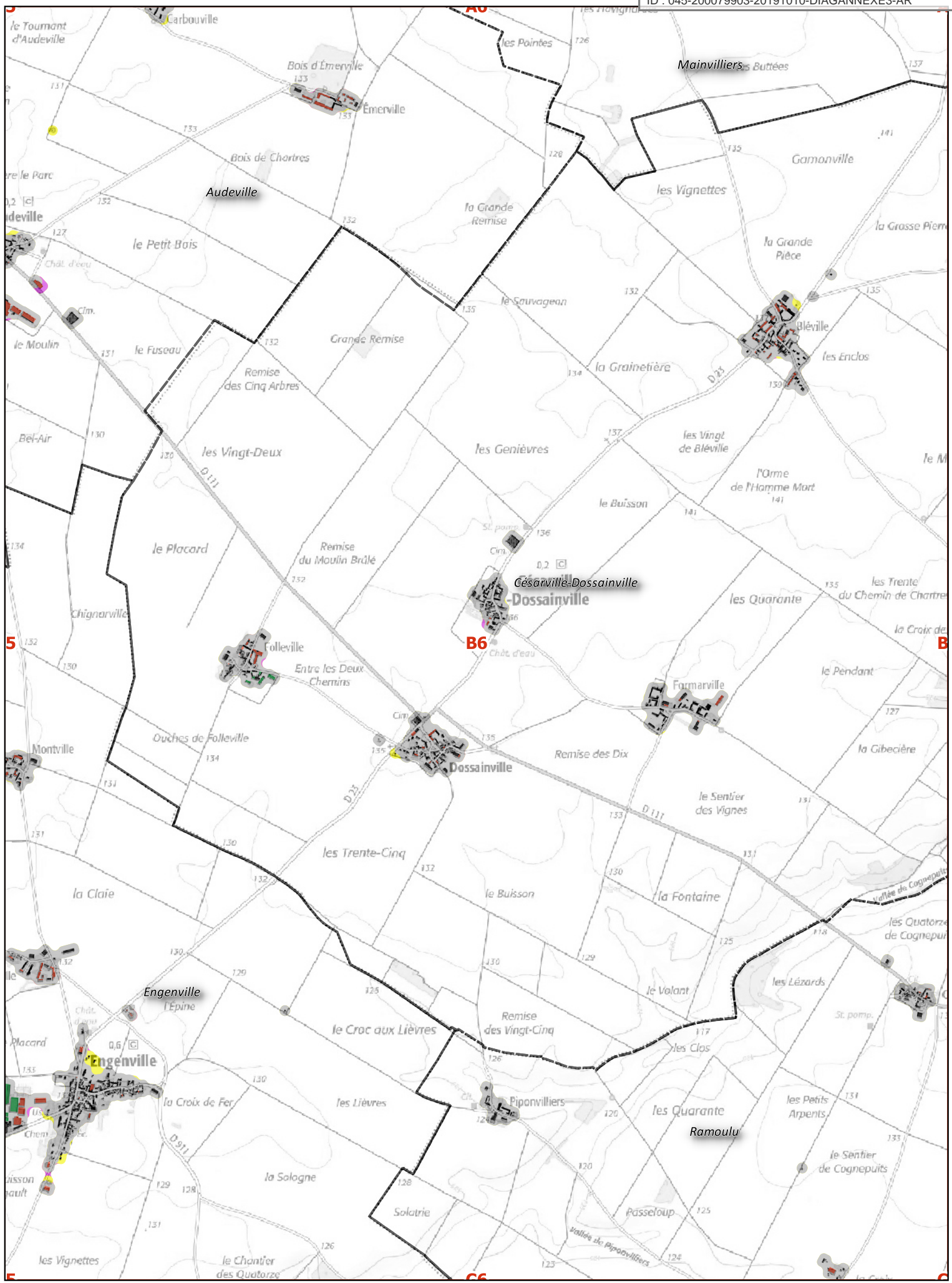
Atlas de la consommation foncière

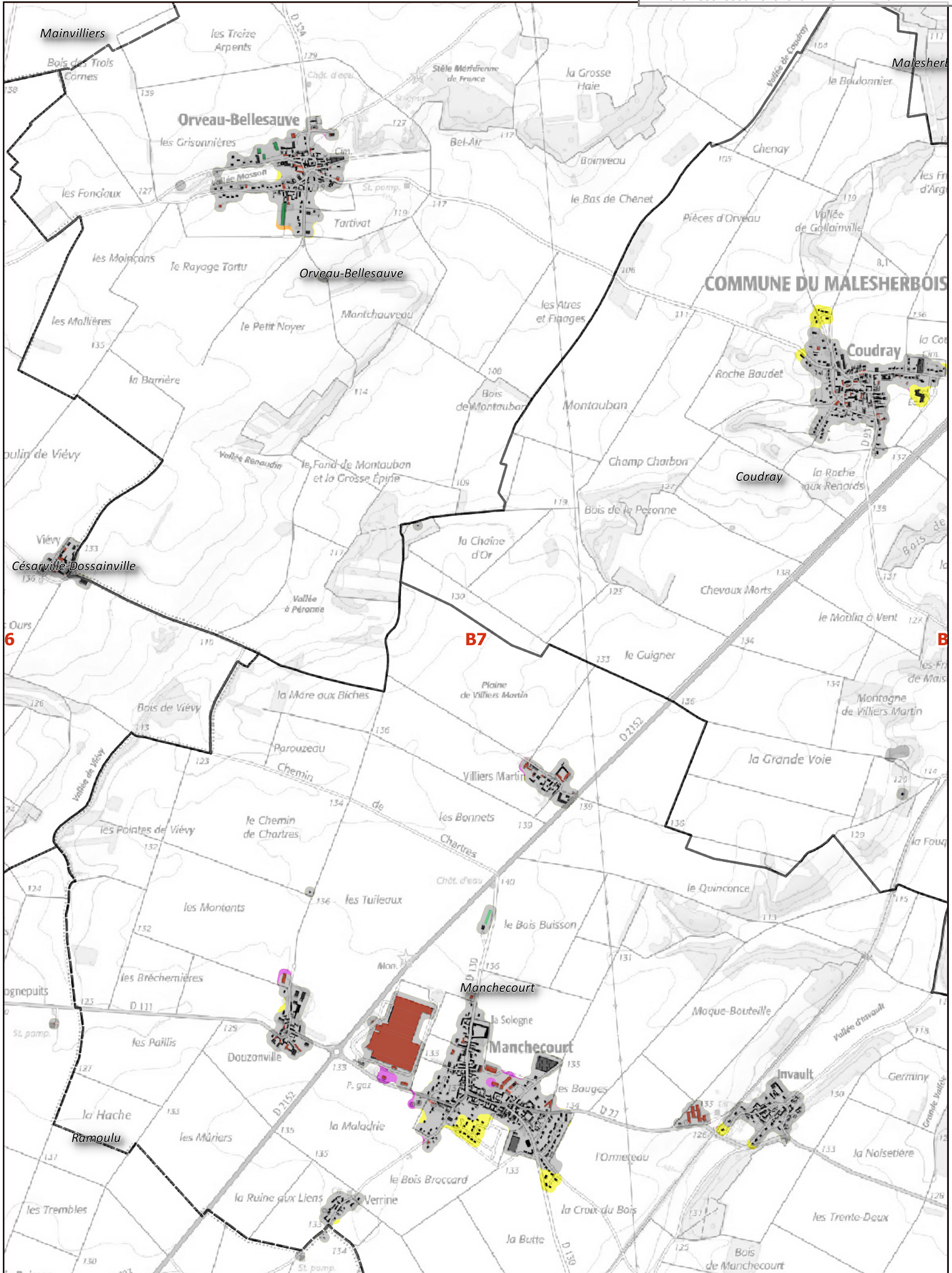
Envoyé en préfecture le 17/10/2019

Reçu en préfecture le 17/10/2019

Affiché le

ID : 045-200079903-20191010-DIAGANNE3-AR





B9

Planche
15/51

1:25000

Atlas de la consommation foncière

Envoyé en préfecture le 17/10/2019

Reçu en préfecture le 17/10/2019

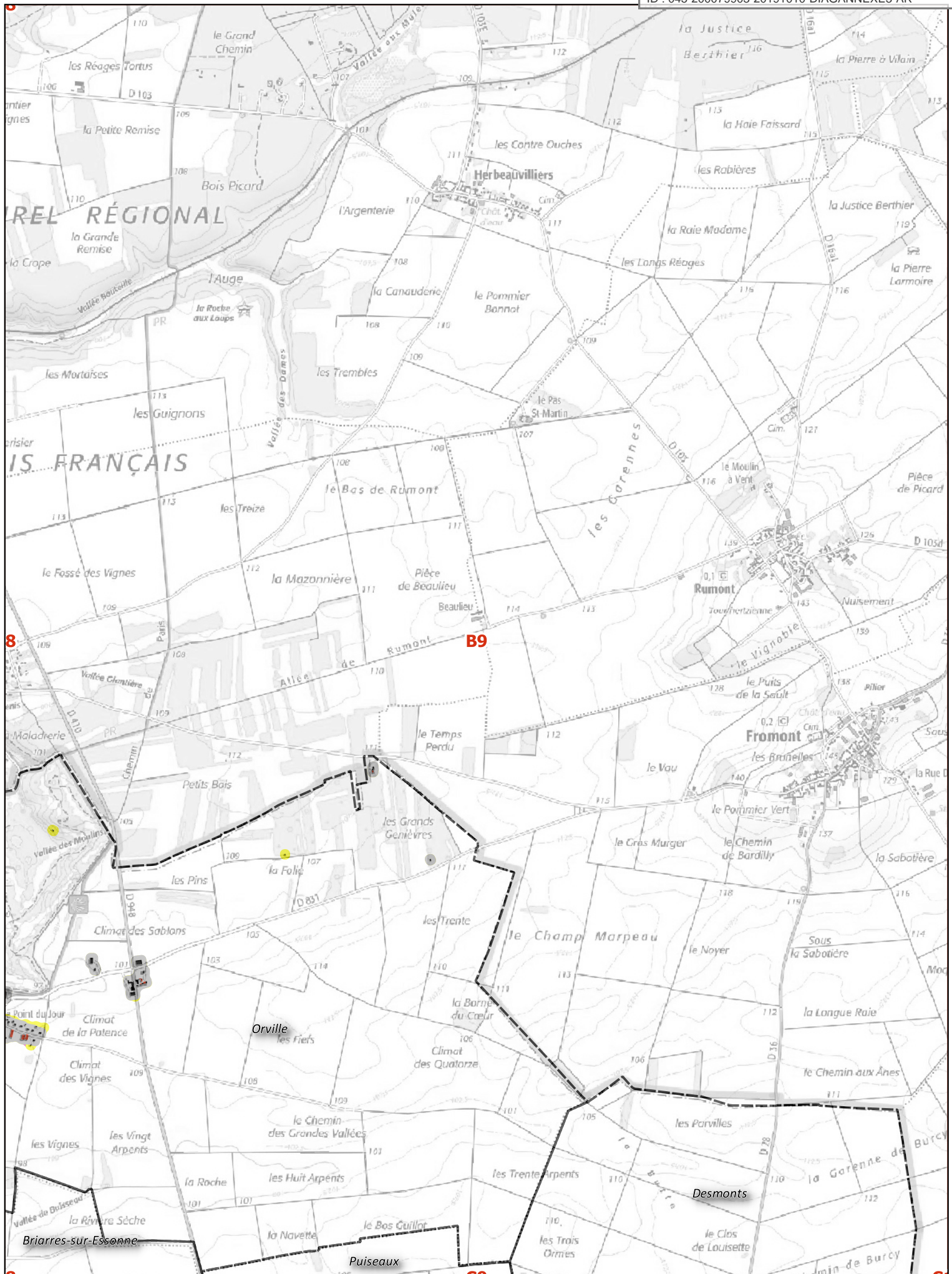
Affiché le

PETR Bec

Berger
Levrault

arcis

ID : 045-200079903-20191010-DIAGANNE3-AR



C2

Planche
17/51

1:25000

Atlas de la consommation foncière

Envoyé en préfecture le 17/10/2019

Reçu en préfecture le 17/10/2019

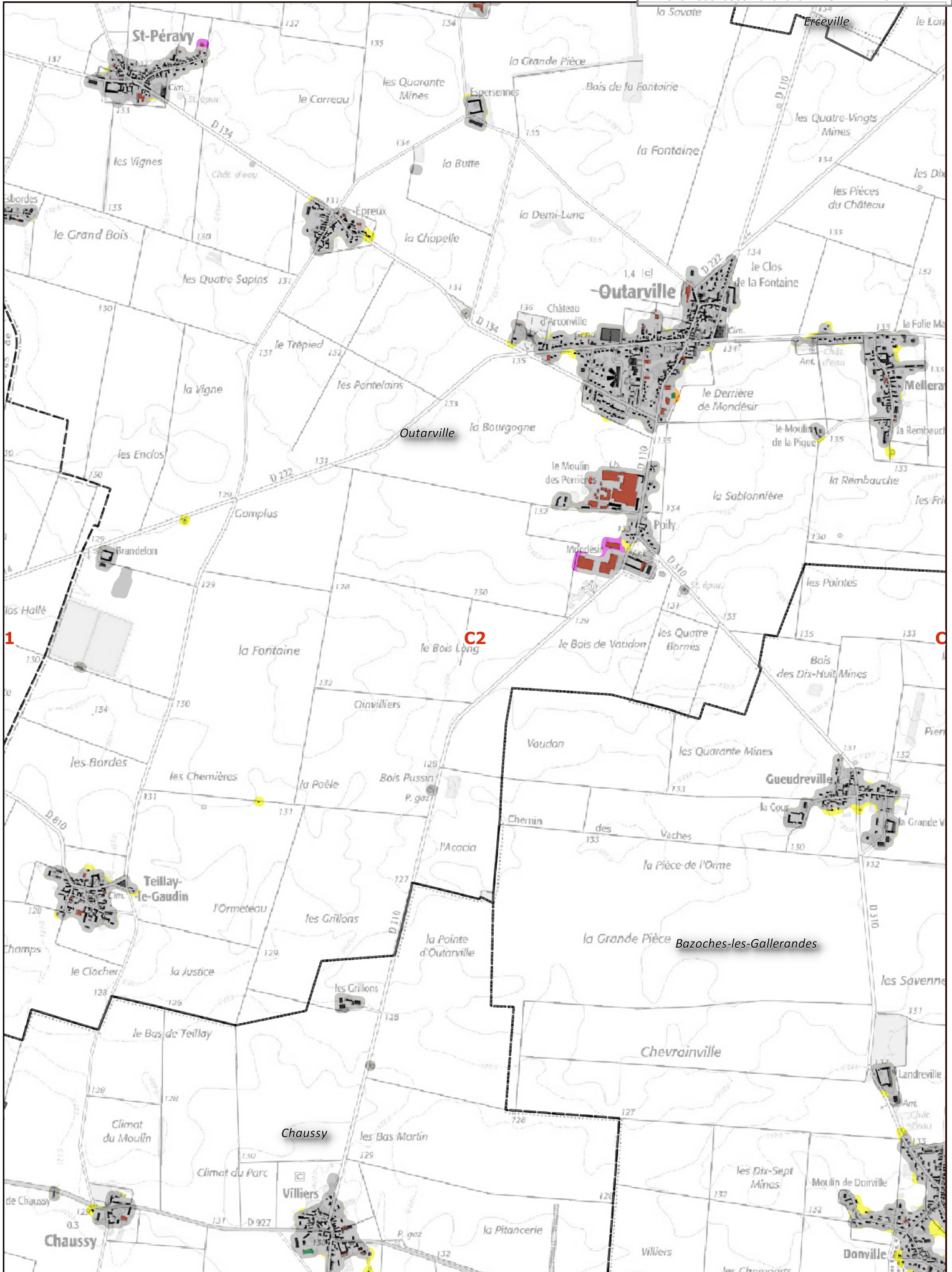
Affiché le

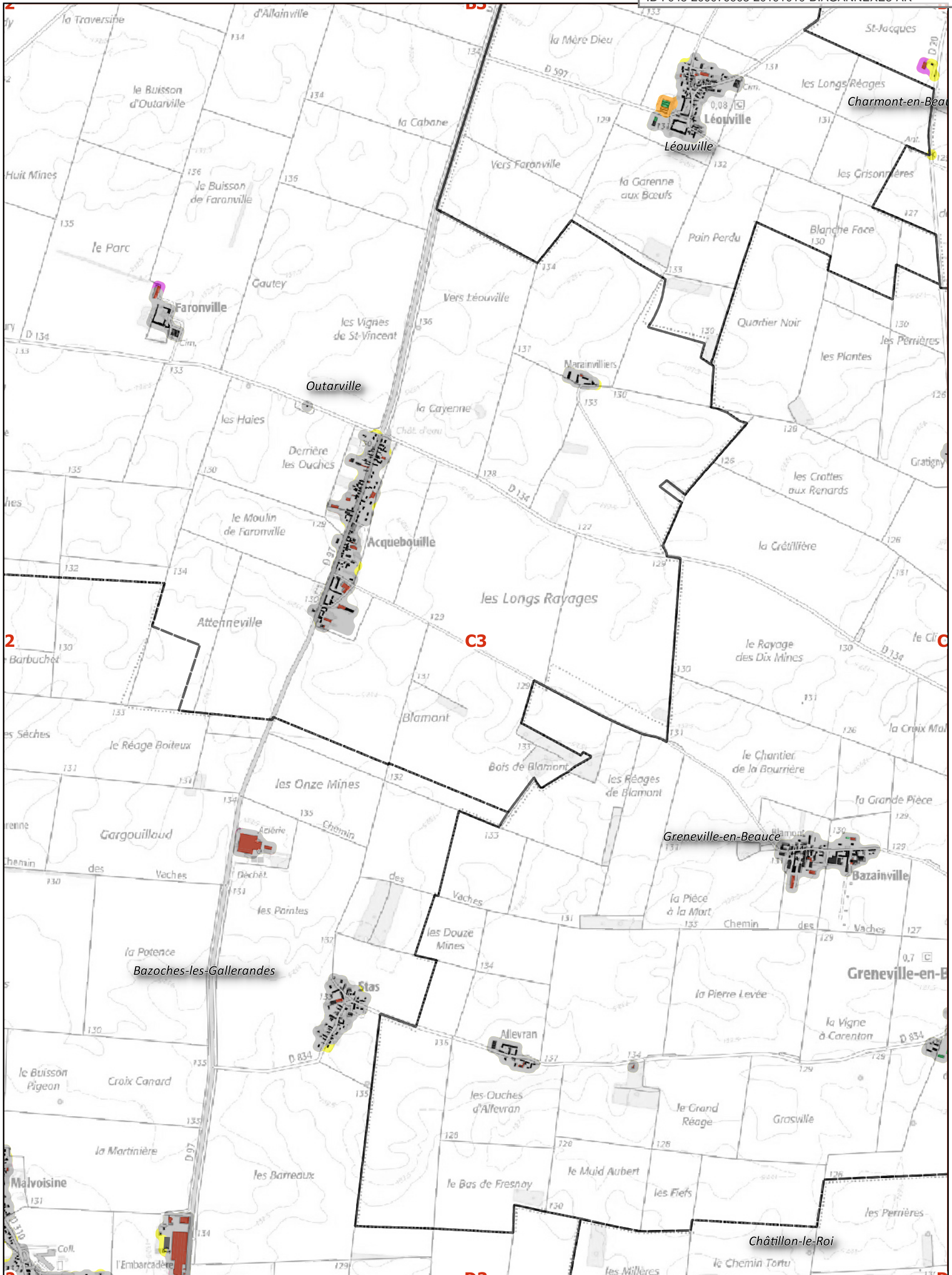
PETR Boc

Berger
Levrault

arcs

ID : 045-200079903-20191010-DIAGANNE3-AR





C4

Planche
19/51

1:25000

Atlas de la consommation foncière

Envoyé en préfecture le 17/10/2019

Reçu en préfecture le 17/10/2019

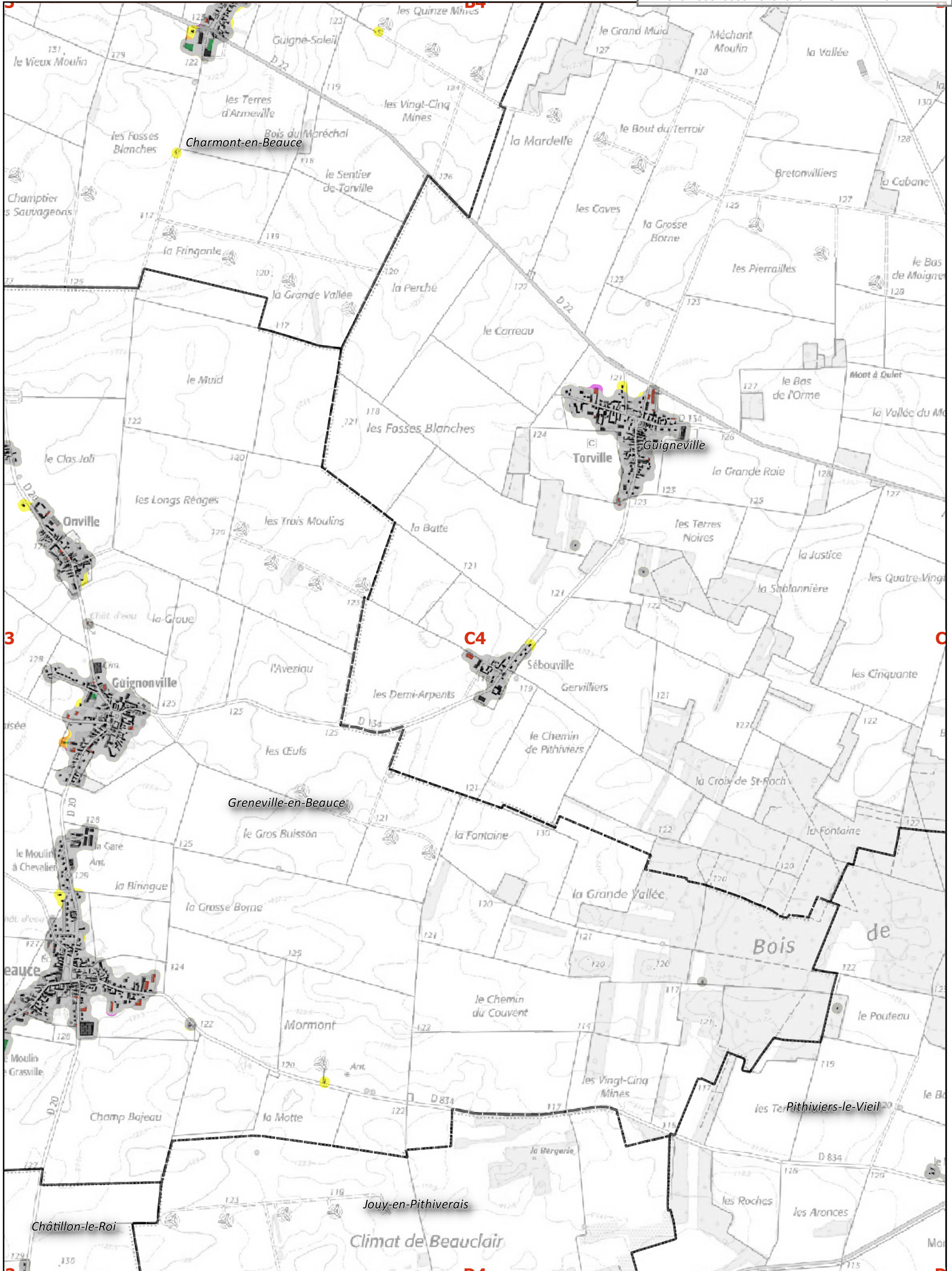
Affiché le

PETR Boc

Berger
Levrault

arcis

ID : 045-200079903-20191010-DIAGANNEXE3-AR



C5

Planche
20/51

1:25000

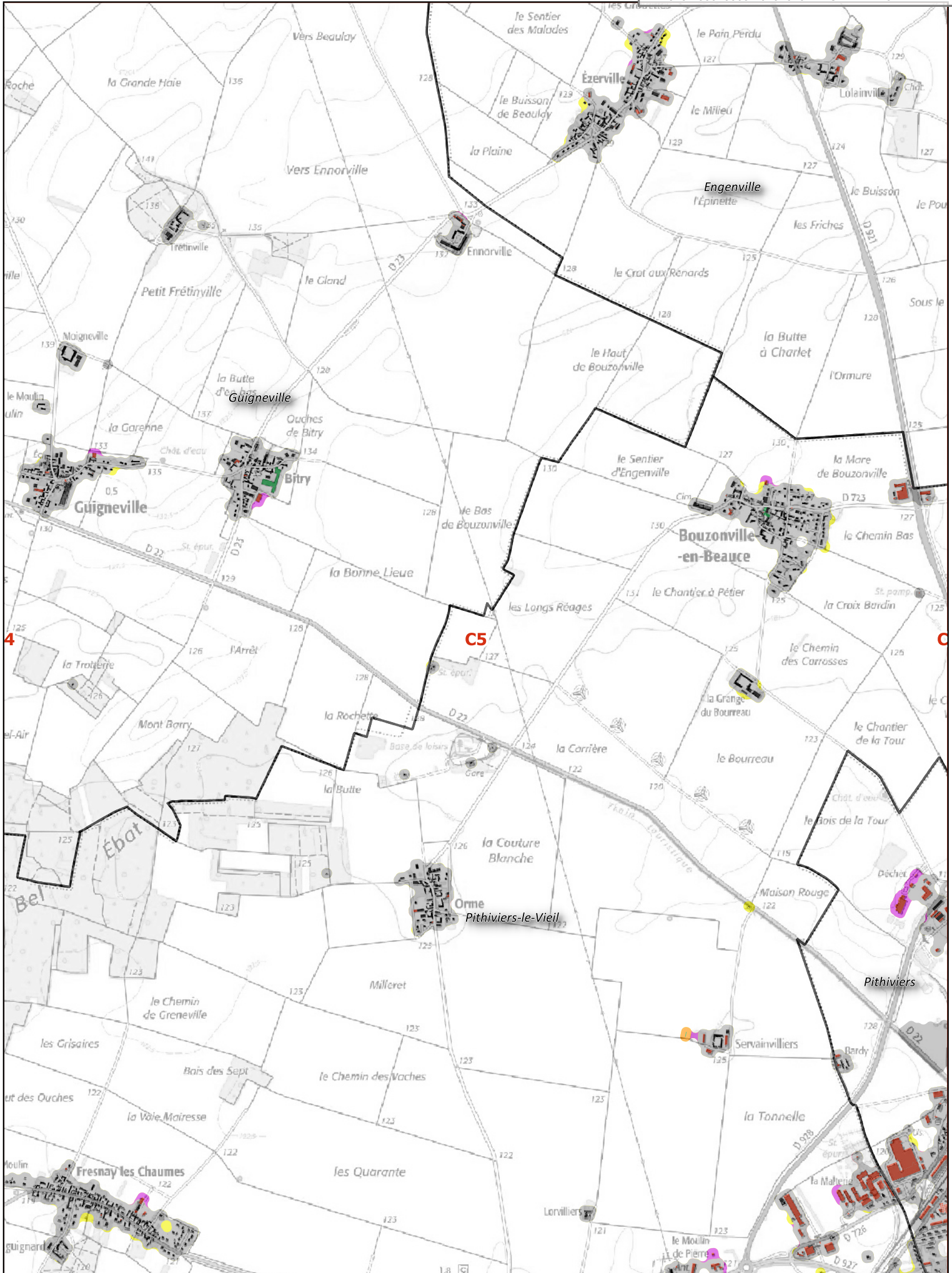
Atlas de la consommation foncière

Envoyé en préfecture le 17/10/2019

Reçu en préfecture le 17/10/2019

Affiché le

ID : 045-200079903-20191010-DIAGANNEXE3-AR



C6

Planche
21/51

1:25000

Atlas de la consommation foncière

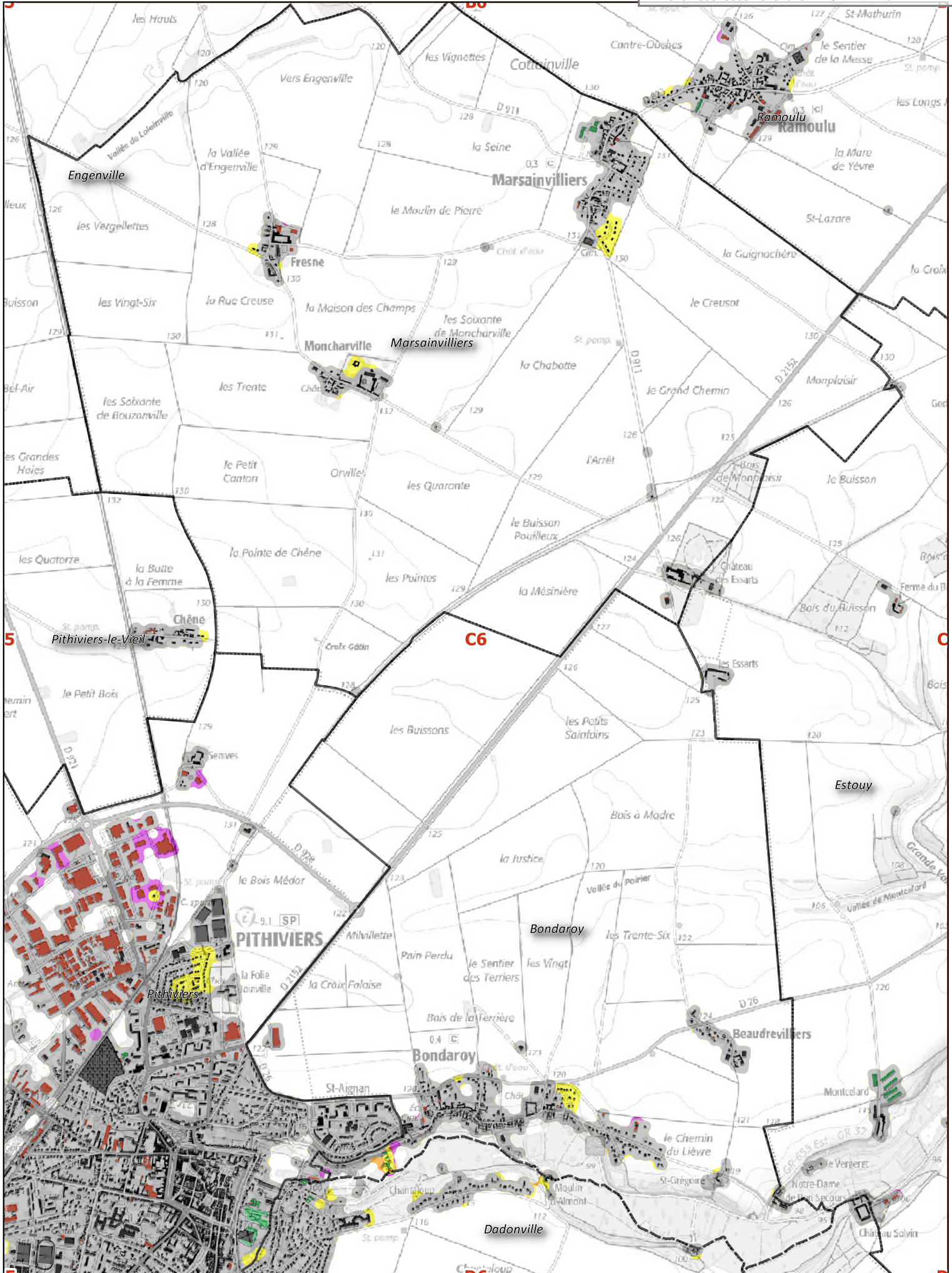
Envoyé en préfecture le 17/10/2019

Reçu en préfecture le 17/10/2019

Affiché le



ID : 045-200079903-20191010-DIAGANNE3-AR



C7

Planche
22/51

1:25000

Atlas de la consommation foncière

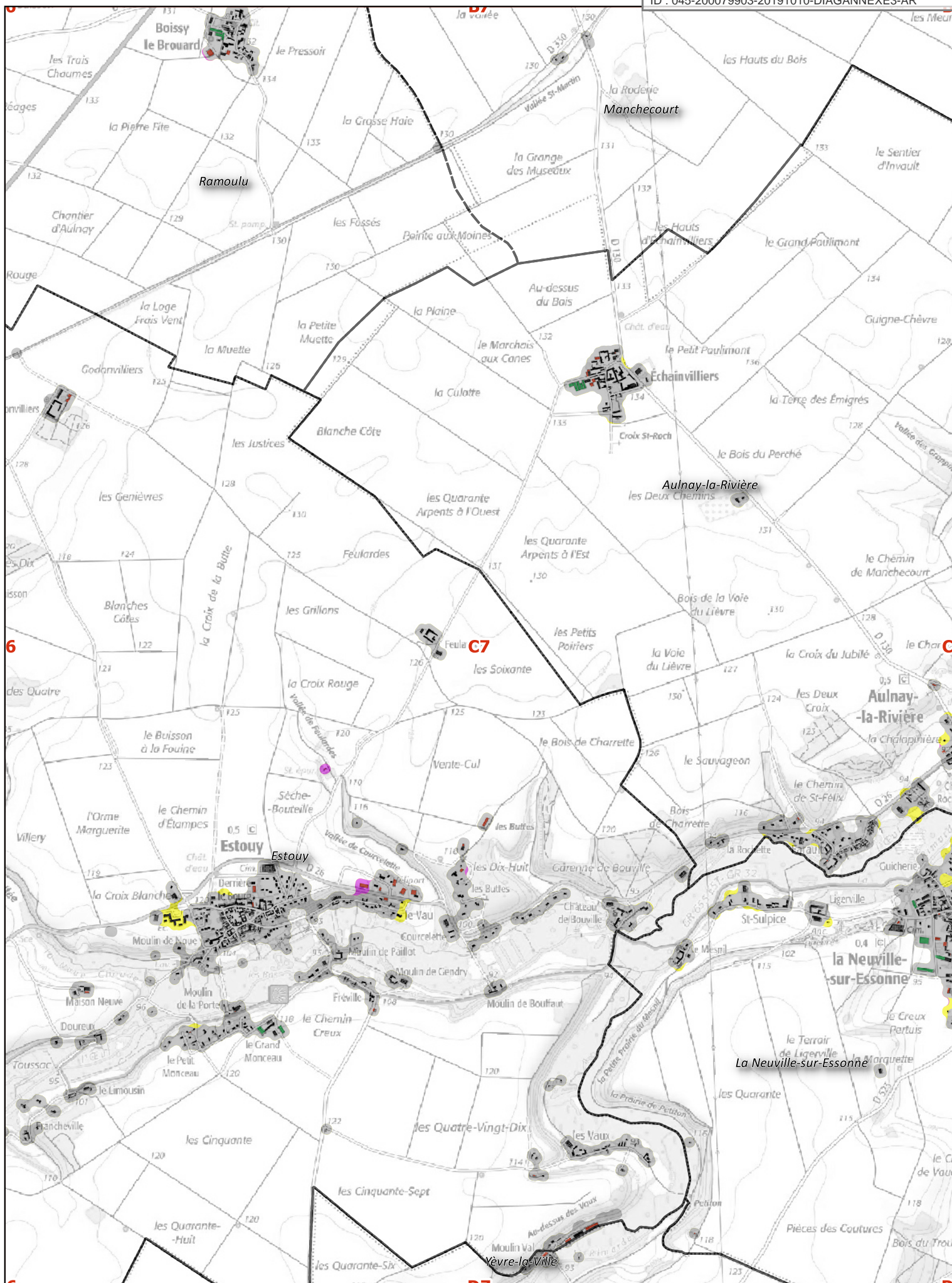
Envoyé en préfecture le 17/10/2019

Reçu en préfecture le 17/10/2019

Affiché le



ID : 045-200079903-20191010-DIAGANNEXE3-AR



C9

Planche
24/51

1:25000

Atlas de la consommation foncière

Envoyé en préfecture le 17/10/2019

Reçu en préfecture le 17/10/2019

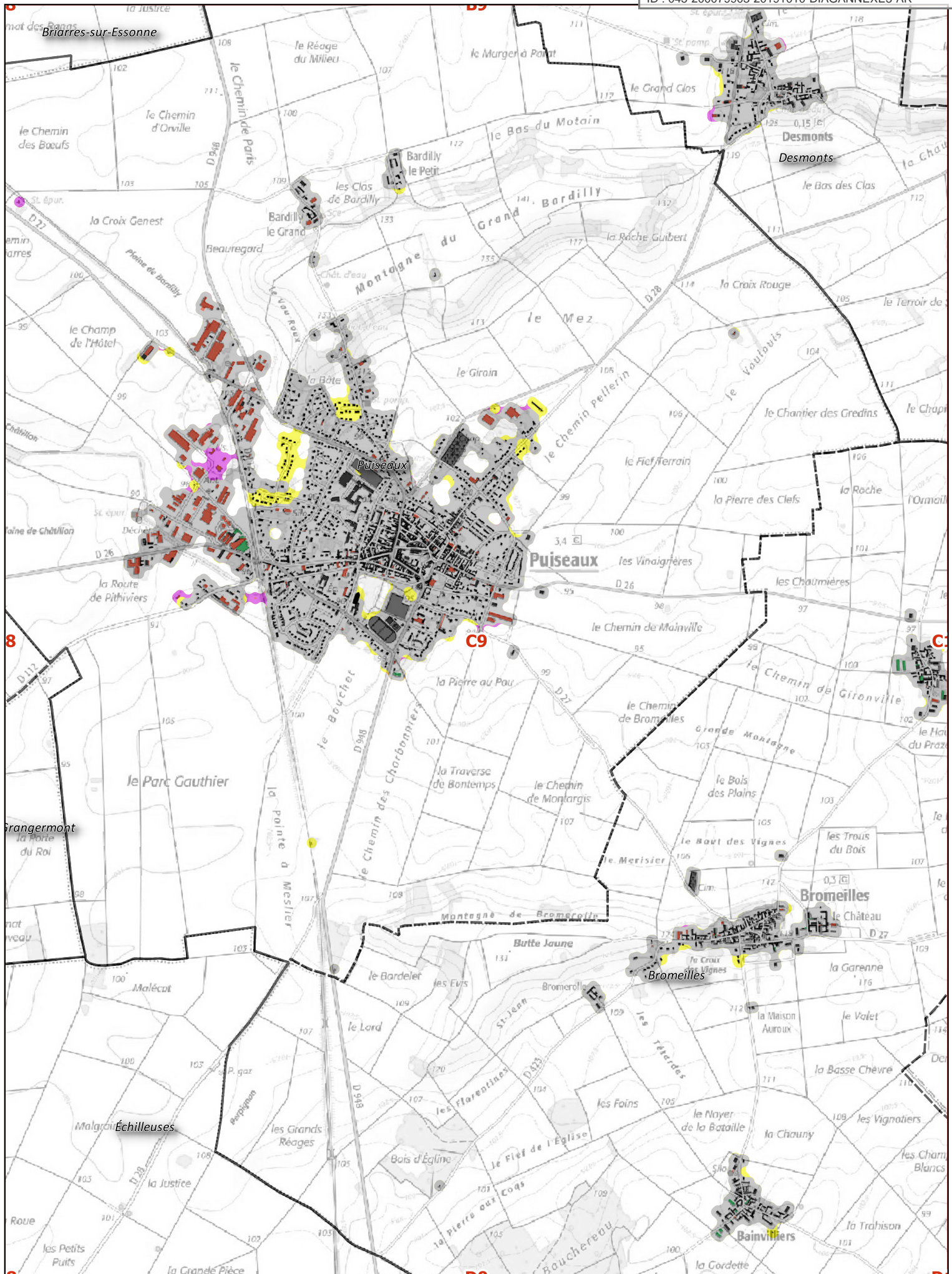
Affiché le

PETR Boc

Berger
Levrault

arcis

ID : 045-200079903-20191010-DIAGANNE3-AR



D1

Planche
26/51

1:25000

Atlas de la consommation foncière

Envoyé en préfecture le 17/10/2019

Reçu en préfecture le 17/10/2019

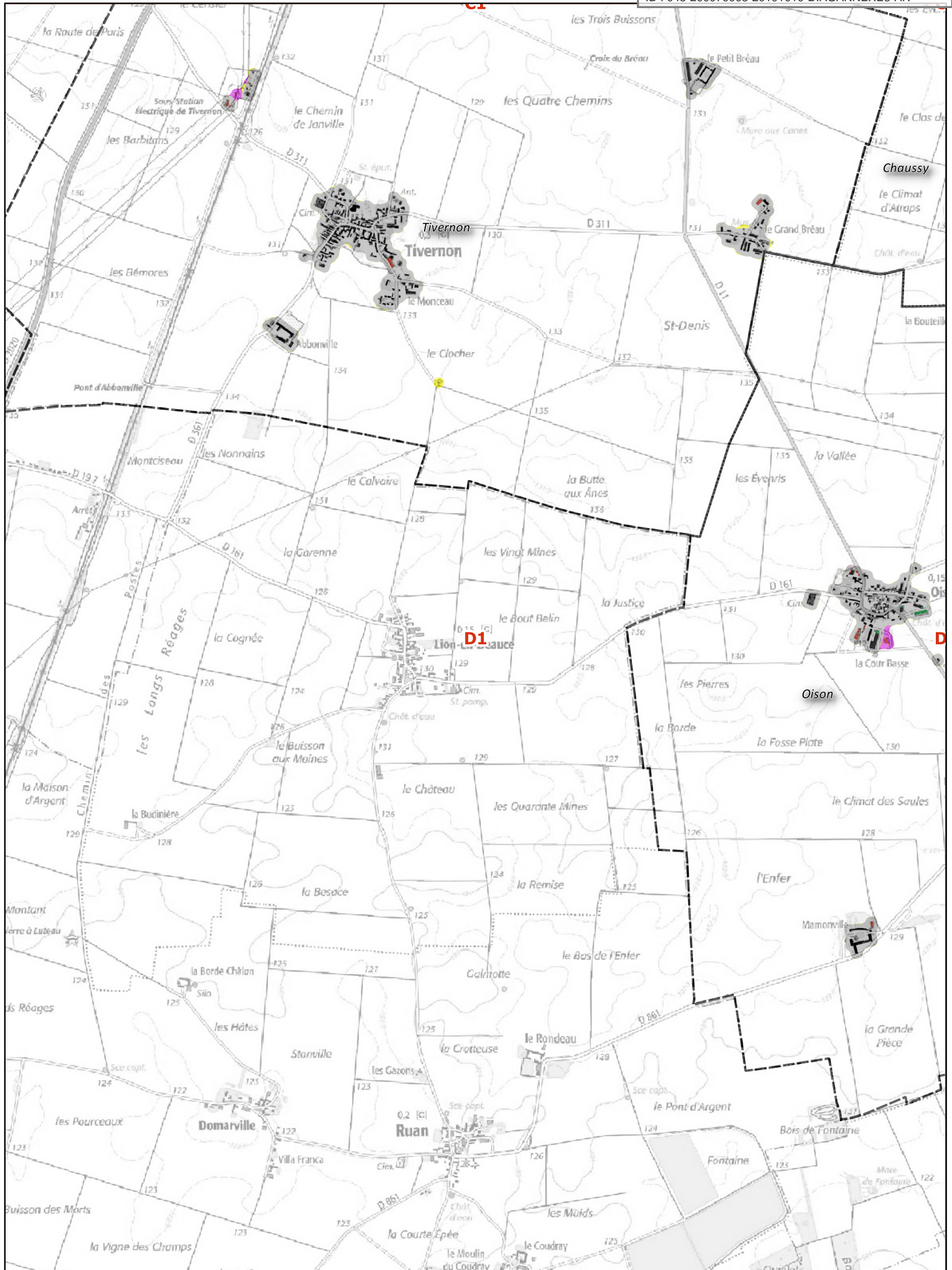
Affiché le

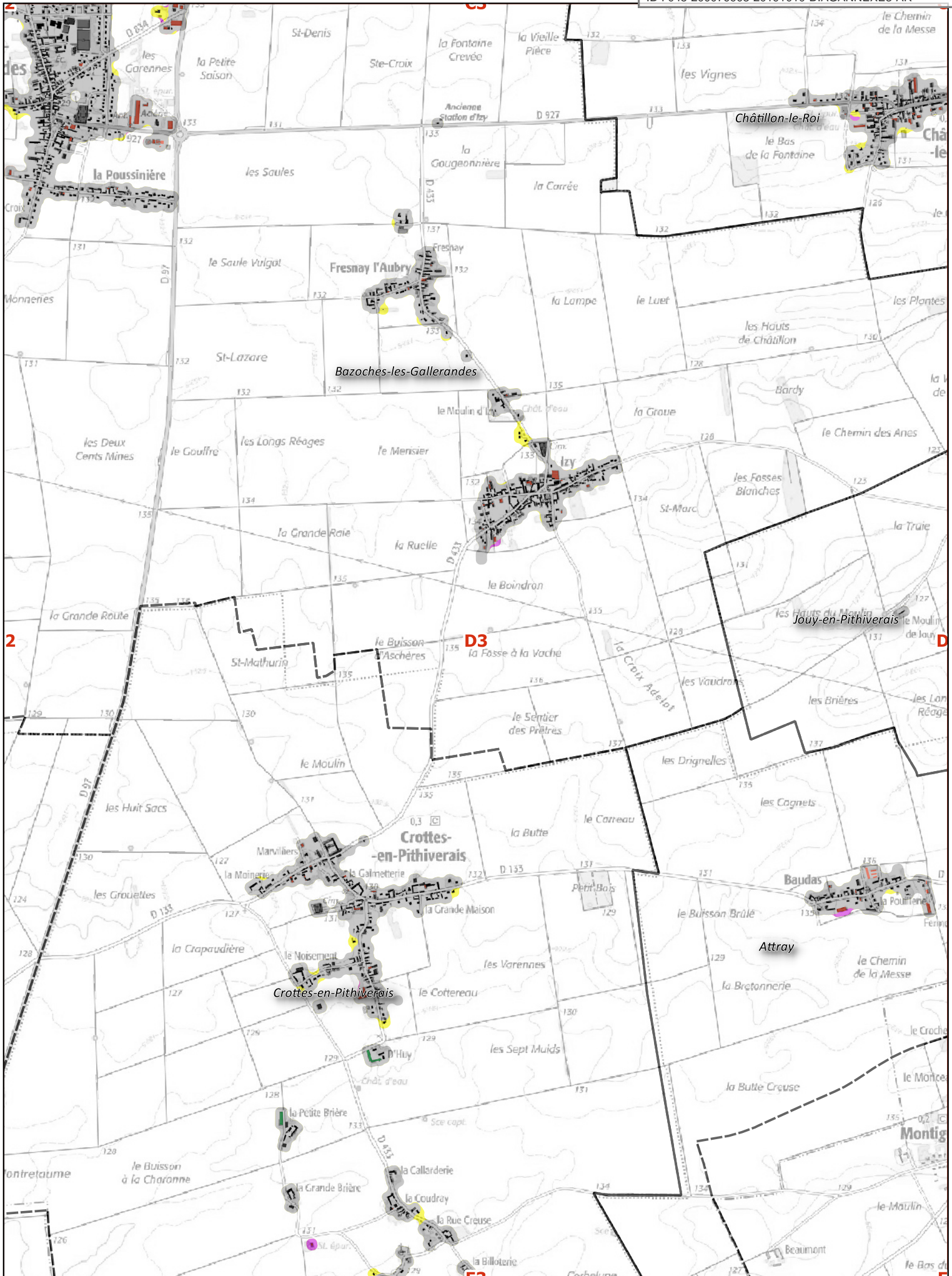
PETR Boc

Berger
Levrault

arcis

ID : 045-200079903-20191010-DIAGANNE3-AR





D4

Planche
29/51

1:25000

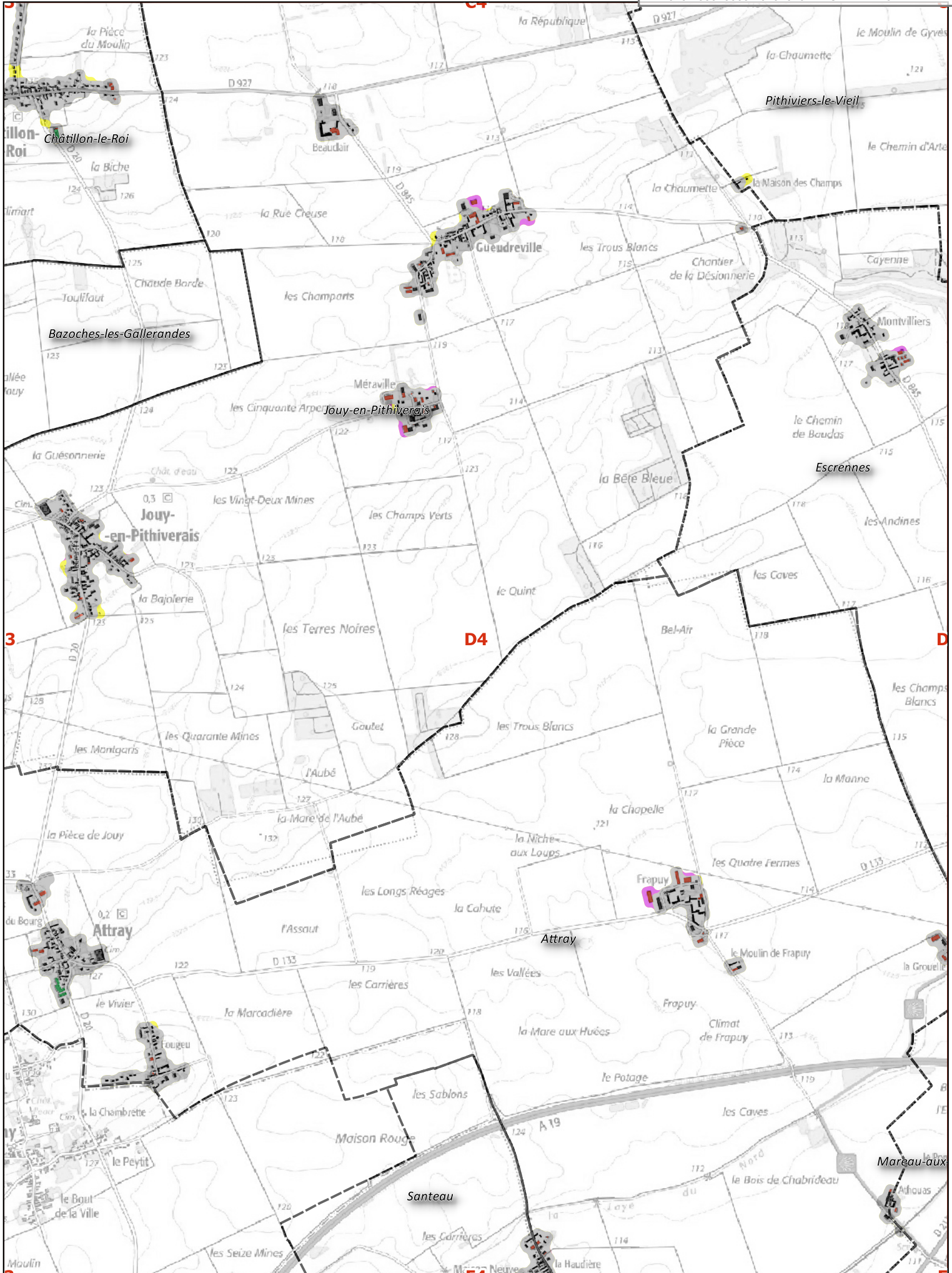
Atlas de la consommation foncière

Envoyé en préfecture le 17/10/2019

Reçu en préfecture le 17/10/2019

Affiché le

ID : 045-200079903-20191010-DIAGANNEXE3-AR



D5

Planche
30/51

1:25000

Atlas de la consommation foncière

Envoyé en préfecture le 17/10/2019

Reçu en préfecture le 17/10/2019

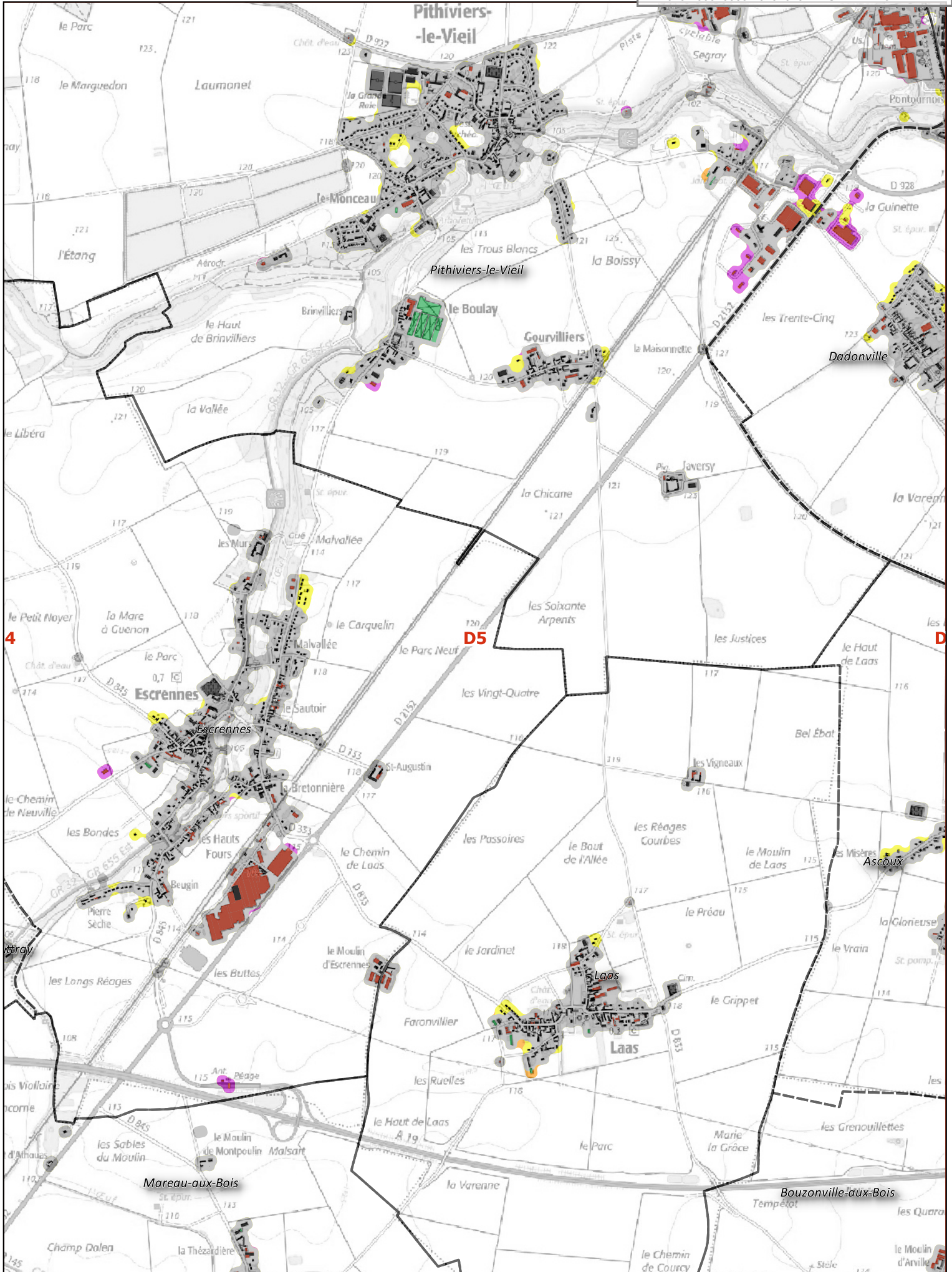
Affiché le

PETR Boc

Berger
Levrault

arcis

ID : 045-200079903-20191010-DIAGANNE3-AR



D6

Planche
31/51

1:25000

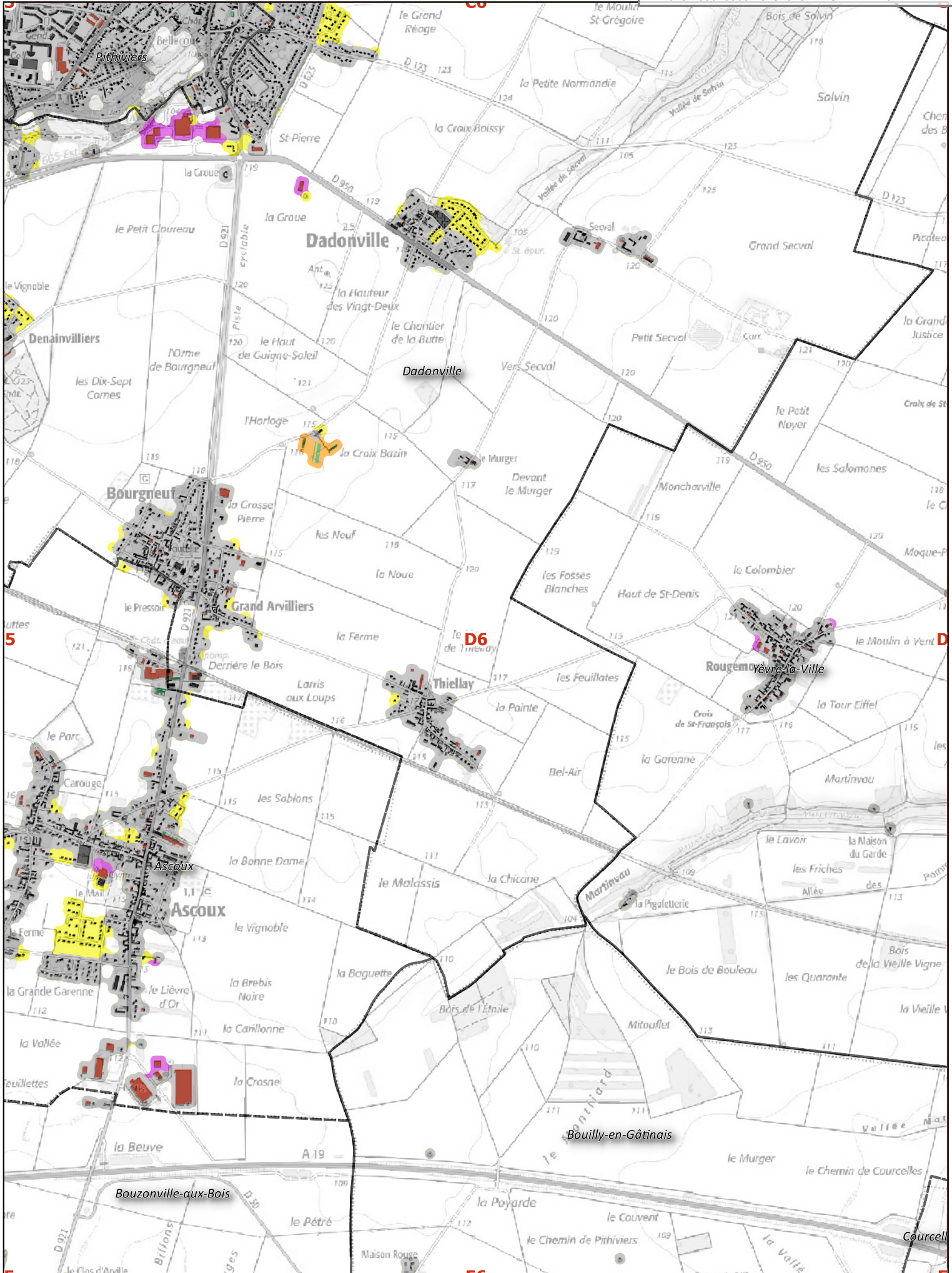
Atlas de la consommation foncière

Envoyé en préfecture le 17/10/2019

Reçu en préfecture le 17/10/2019

Affiché le

ID : 045-200079903-20191010-DIAGANNE3-AR



D7

Planche
32/51

1:25000

Atlas de la consommation foncière

Envoyé en préfecture le 17/10/2019

Reçu en préfecture le 17/10/2019

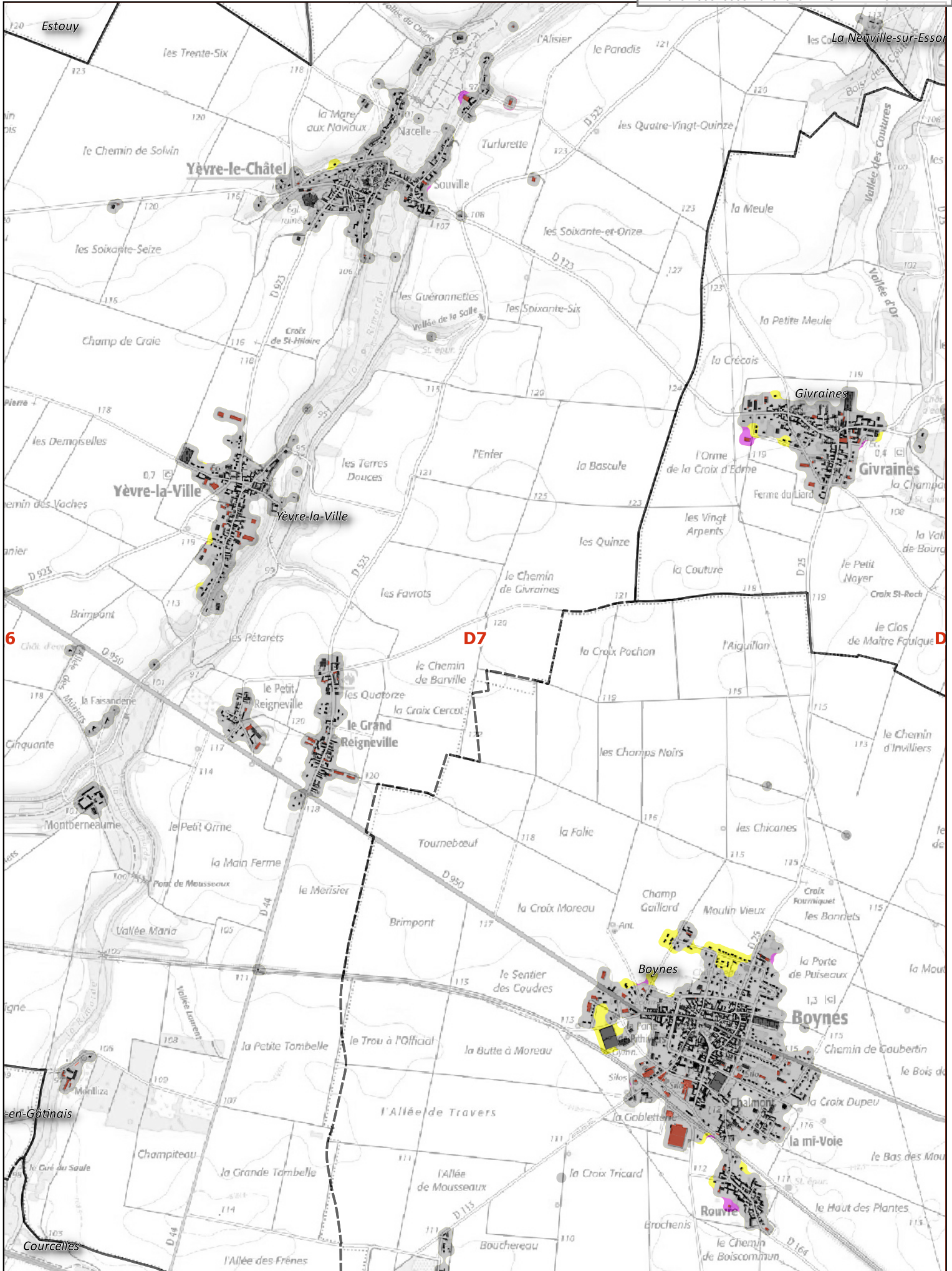
Affiché le

PETR Boc

Berger
Levrault

arcs

ID : 045-200079903-20191010-DIAGANNEXE3-AR



D8

Planche
33/51

1:25000

Atlas de la consommation foncière

Envoyé en préfecture le 17/10/2019

Reçu en préfecture le 17/10/2019

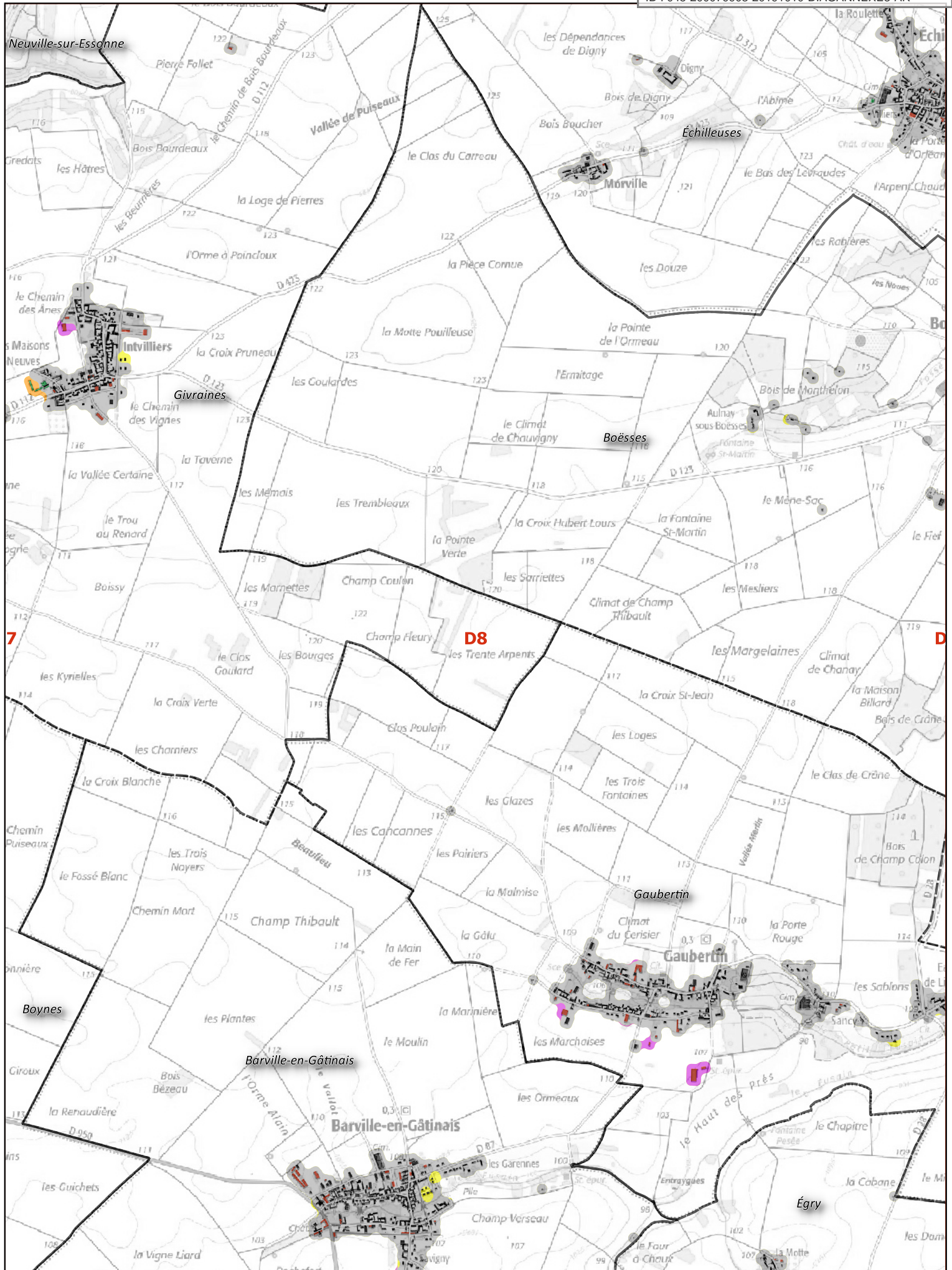
Affiché le

PETR Boc

Berger
Levrault

arcs

ID : 045-200079903-20191010-DIAGANNEXE3-AR



D9

Planche
34/51

1:25000

Atlas de la consommation foncière

Envoyé en préfecture le 17/10/2019

Reçu en préfecture le 17/10/2019

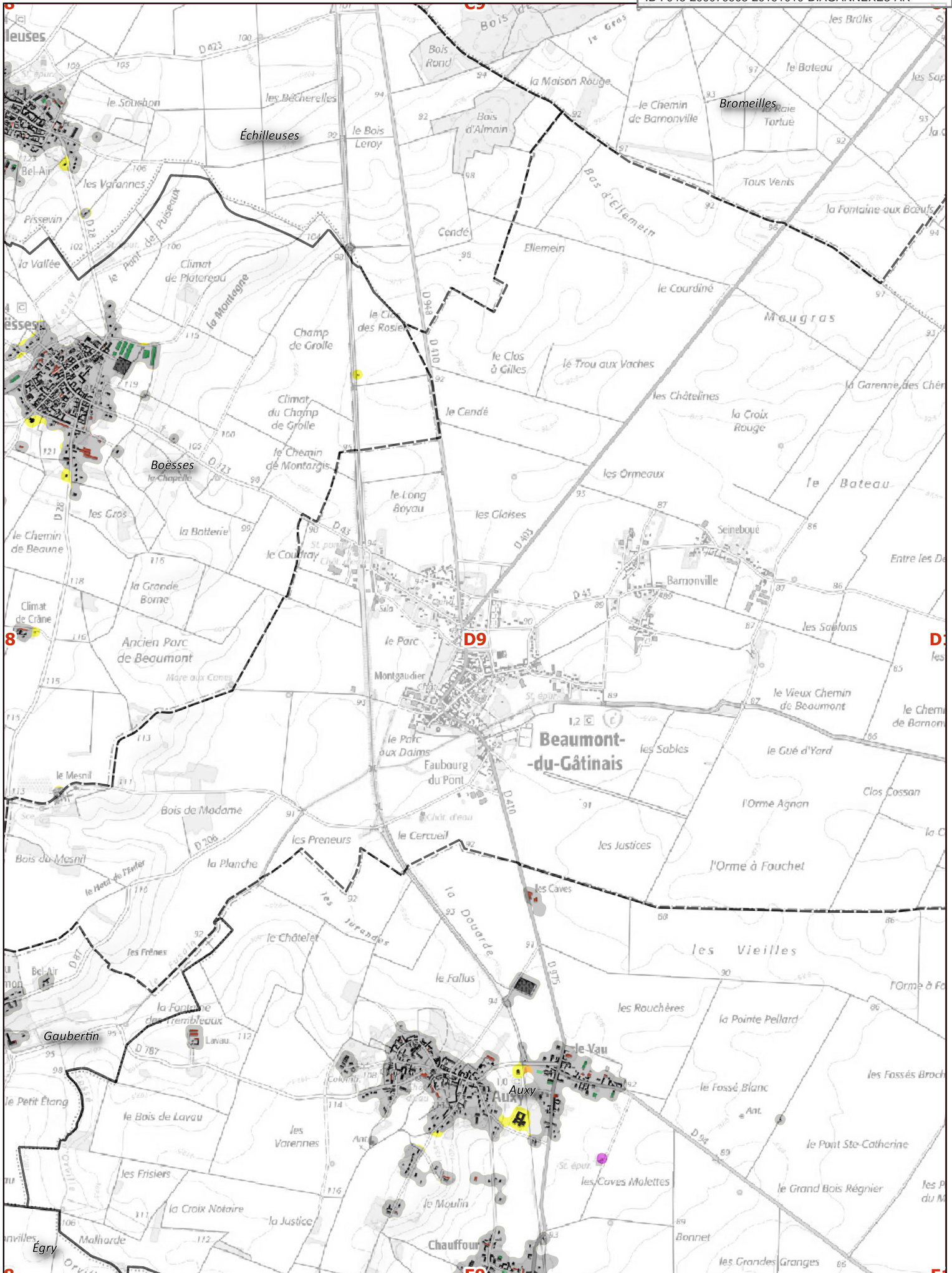
Affiché le

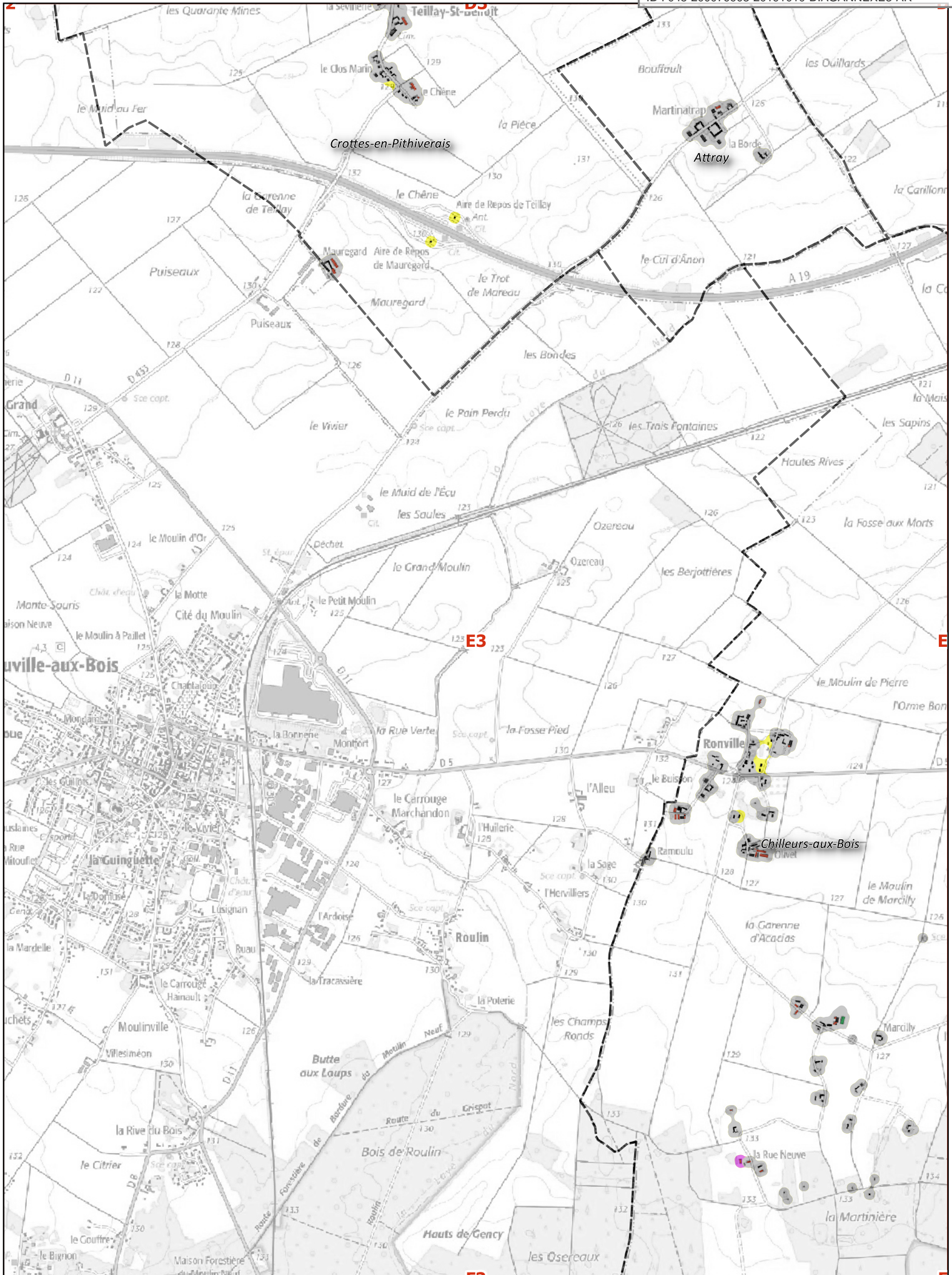
PETR Boc

Berger
Levrault

arcs

ID : 045-200079903-20191010-DIAGANNEXE3-AR





E4

Planche
37/51

1:25000

Atlas de la consommation foncière

Envoyé en préfecture le 17/10/2019

Reçu en préfecture le 17/10/2019

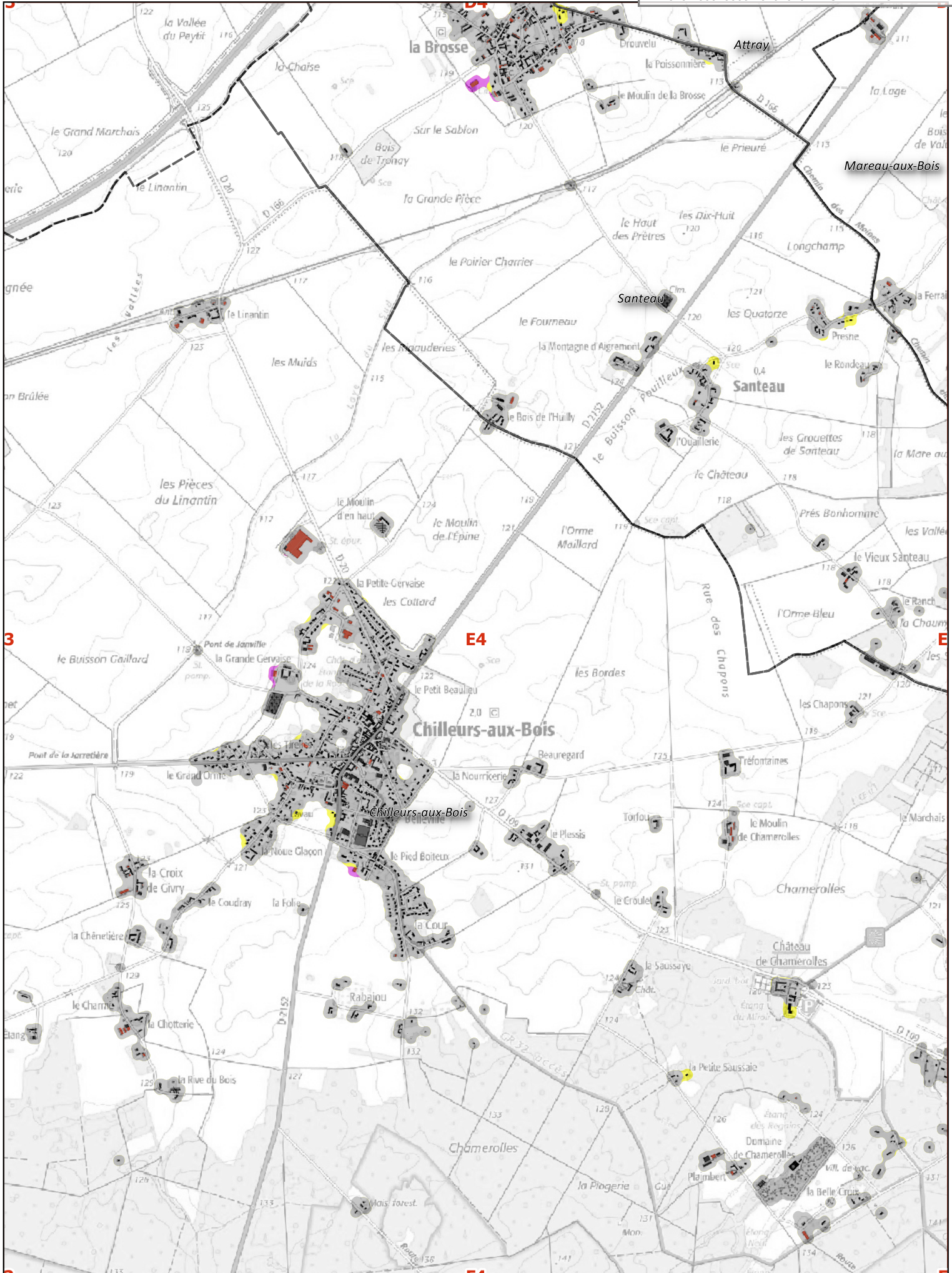
Affiché le

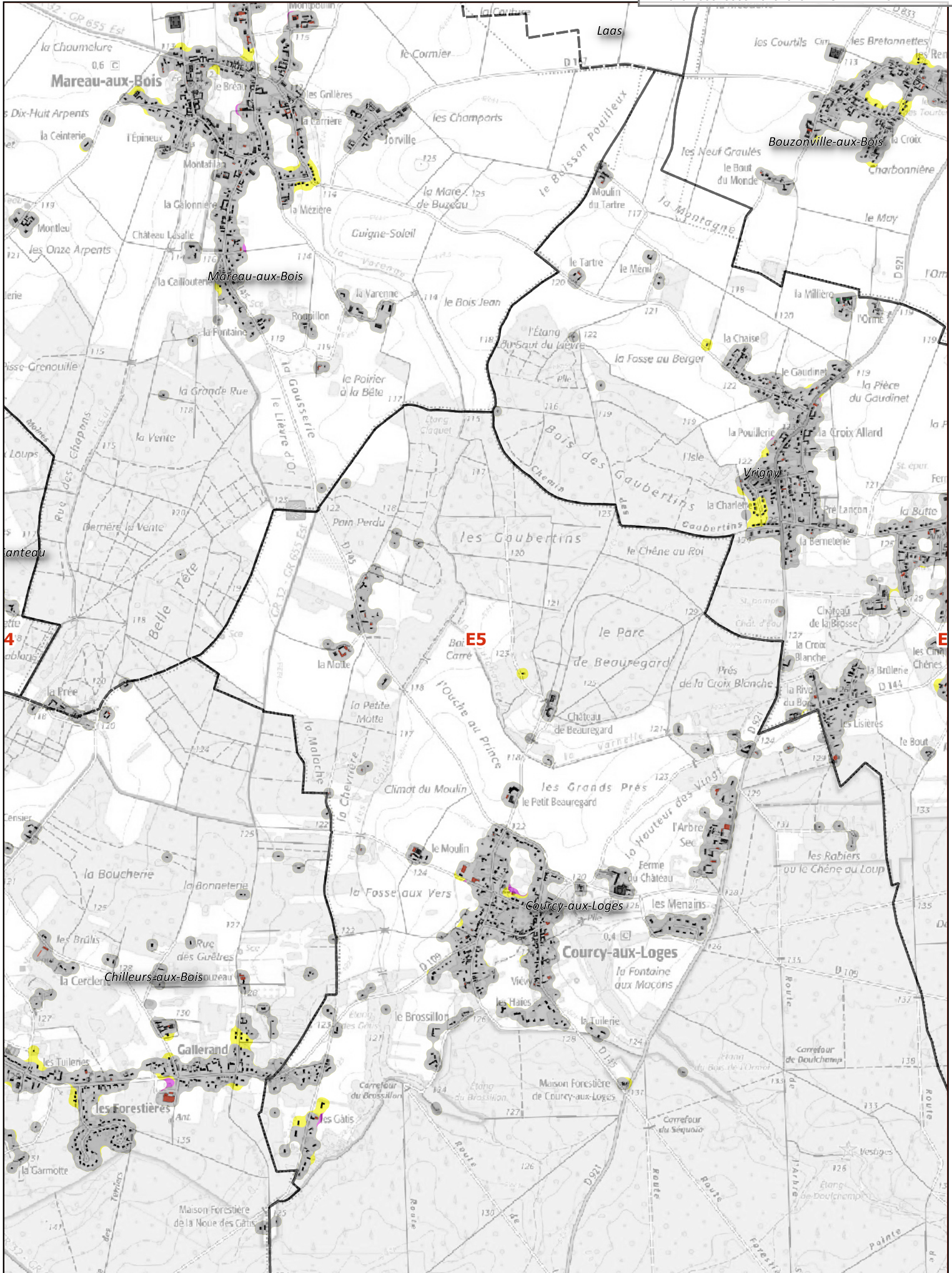
PETR Boc

Berger
Levrault

arcs

ID : 045-200079903-20191010-DIAGANNEXE3-AR





E6

Planche
39/51

1:25000

Atlas de la consommation foncière

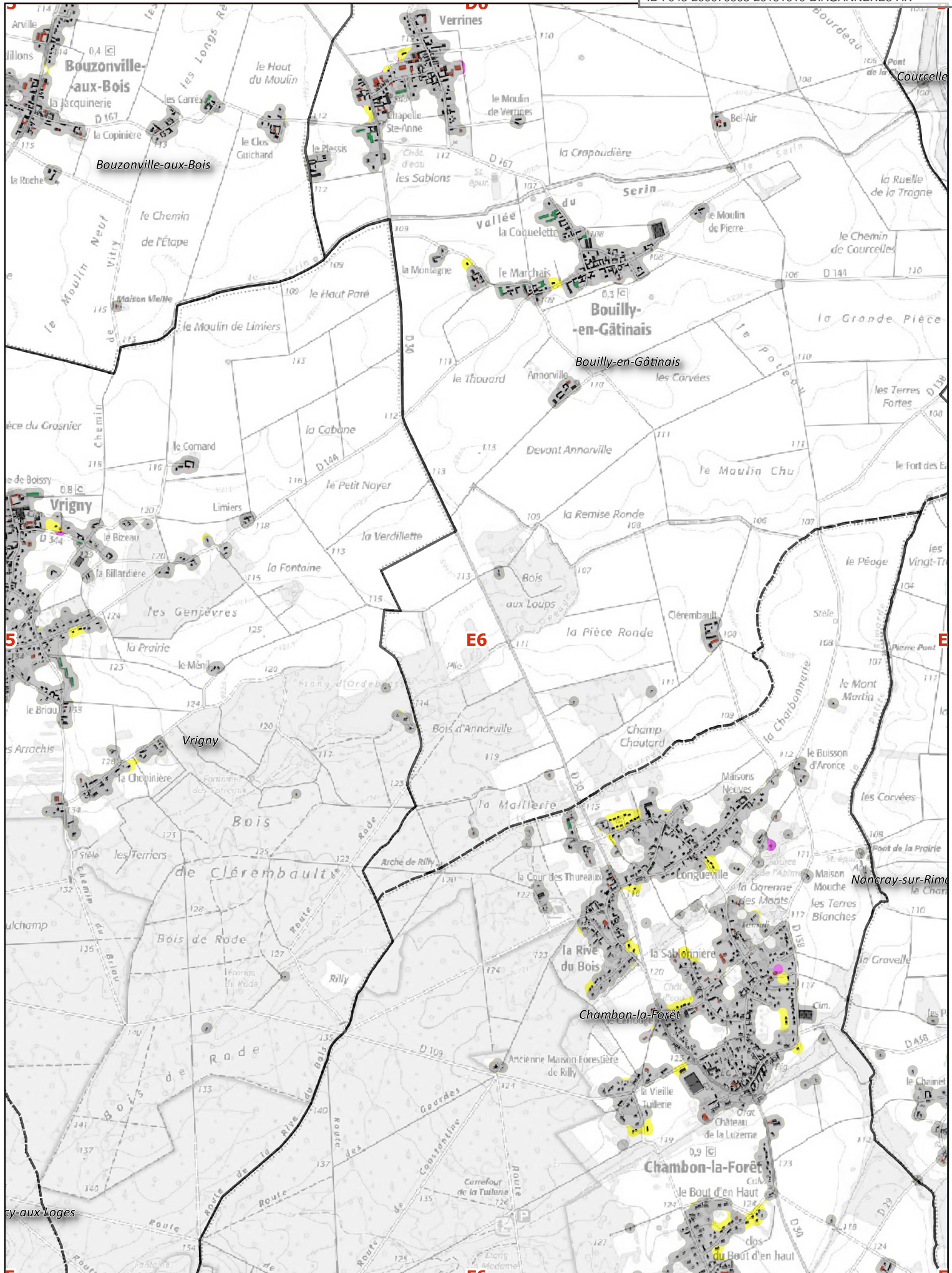
Envoyé en préfecture le 17/10/2019

Reçu en préfecture le 17/10/2019

Affiché le



ID : 045-200079903-20191010-DIAGANNE3-AR



E7

Planche
40/51

1:25000

Atlas de la consommation foncière

Envoyé en préfecture le 17/10/2019

Reçu en préfecture le 17/10/2019

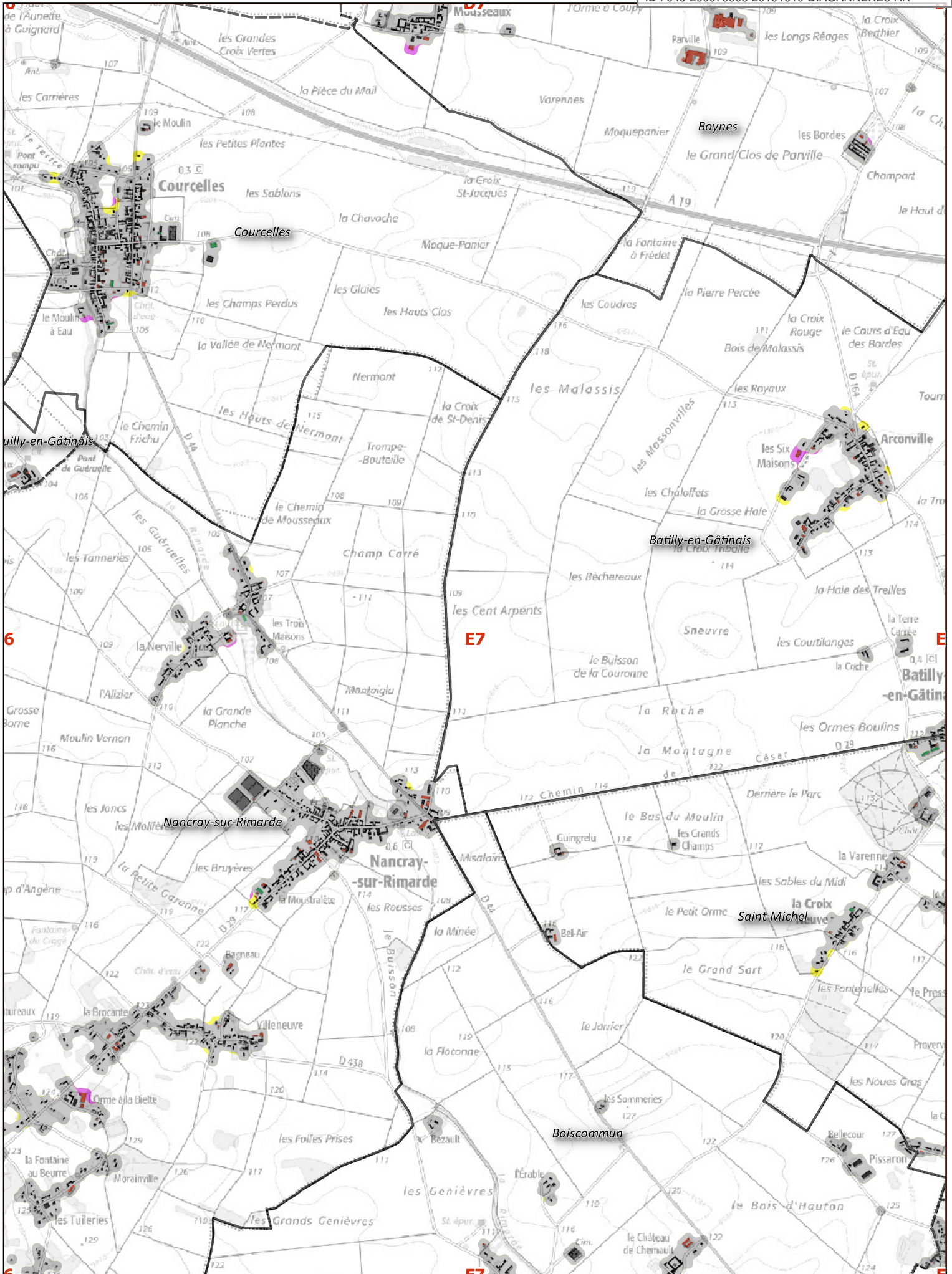
Affiché le

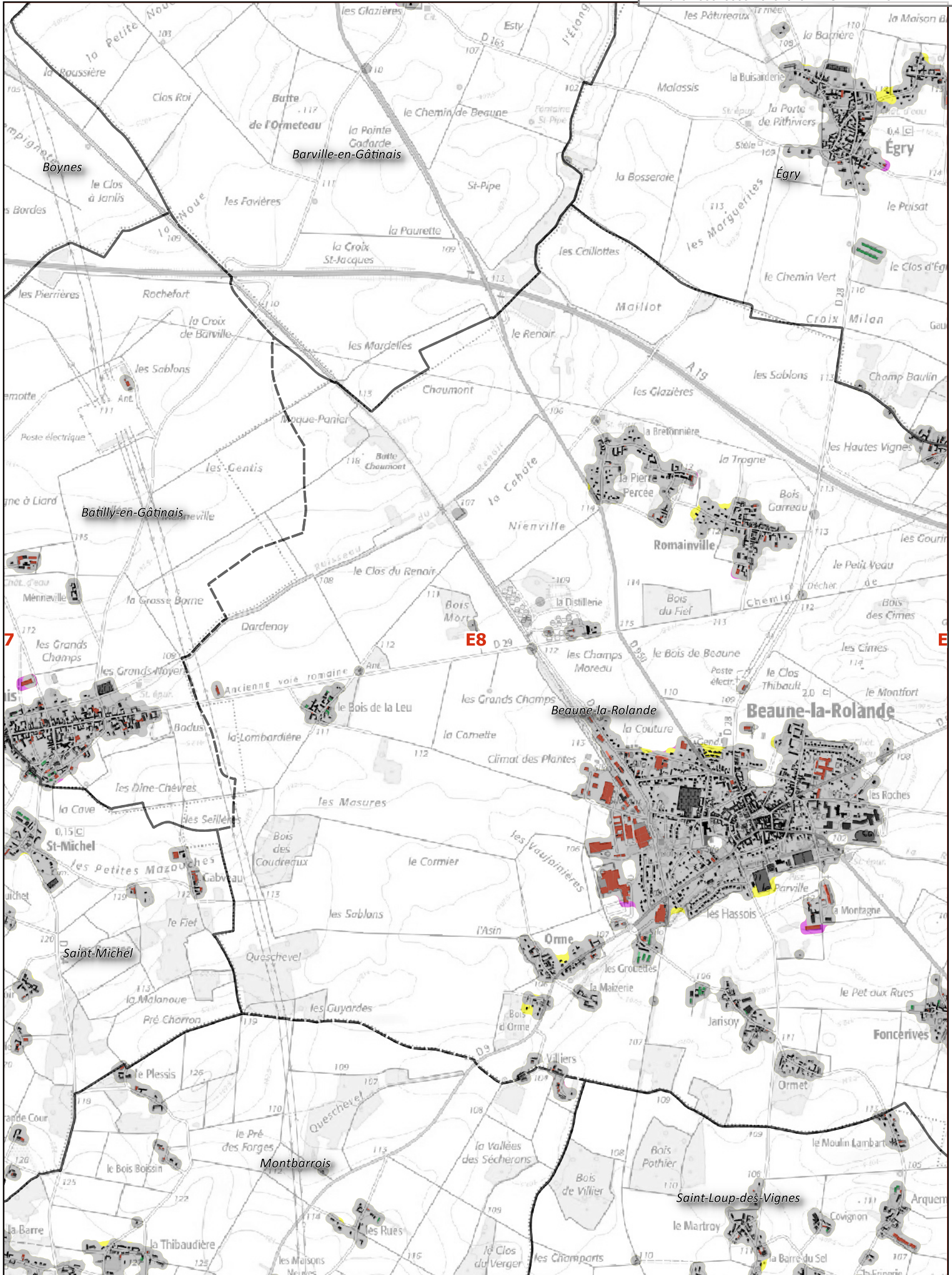
PETR Boc

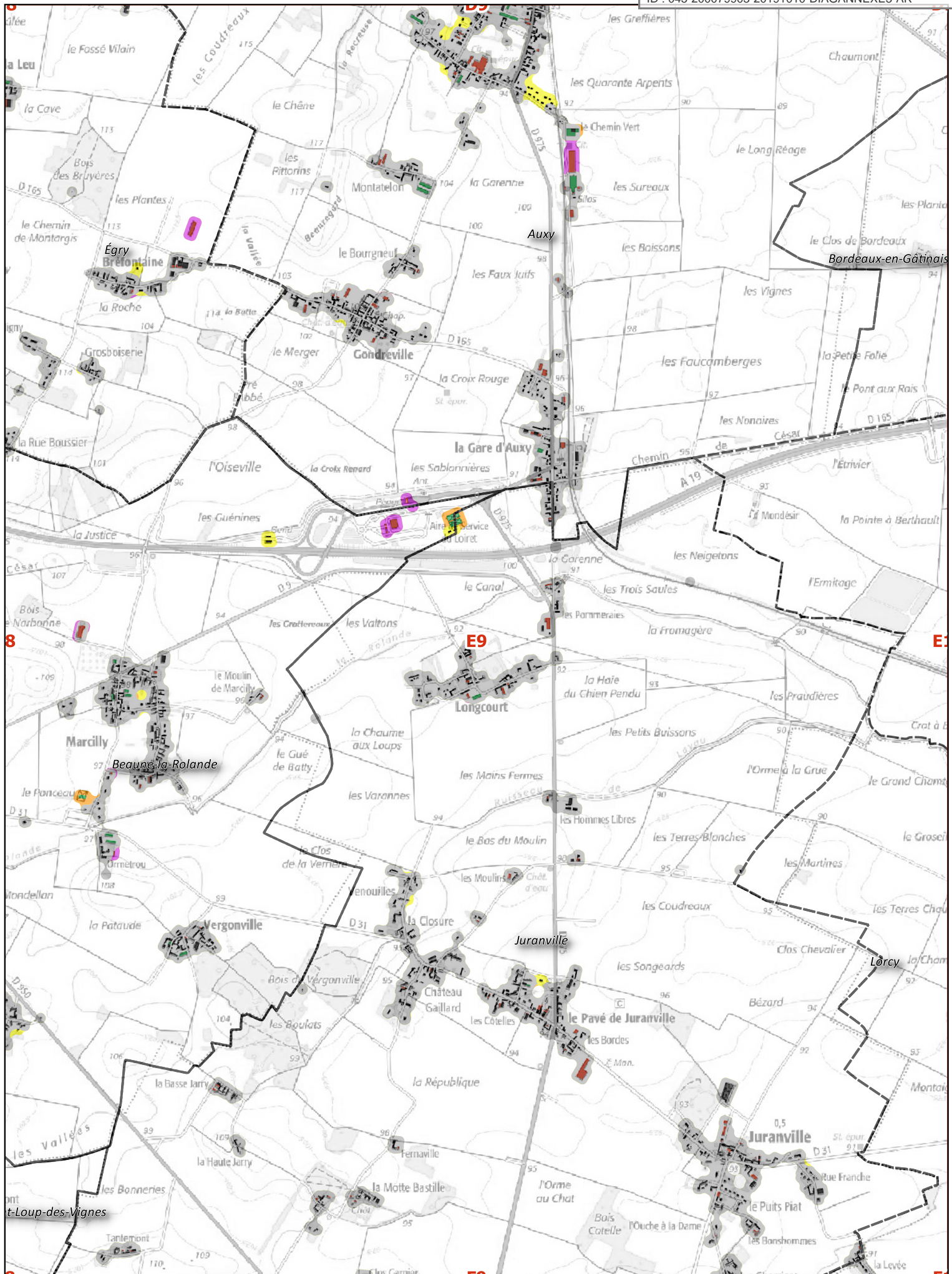
Berger
Levrault

arcs

ID : 045-200079903-20191010-DIAGANNEXE3-AR







E10

Planche
43/51

1:25000

Atlas de la consommation foncière

Envoyé en préfecture le 17/10/2019

Reçu en préfecture le 17/10/2019

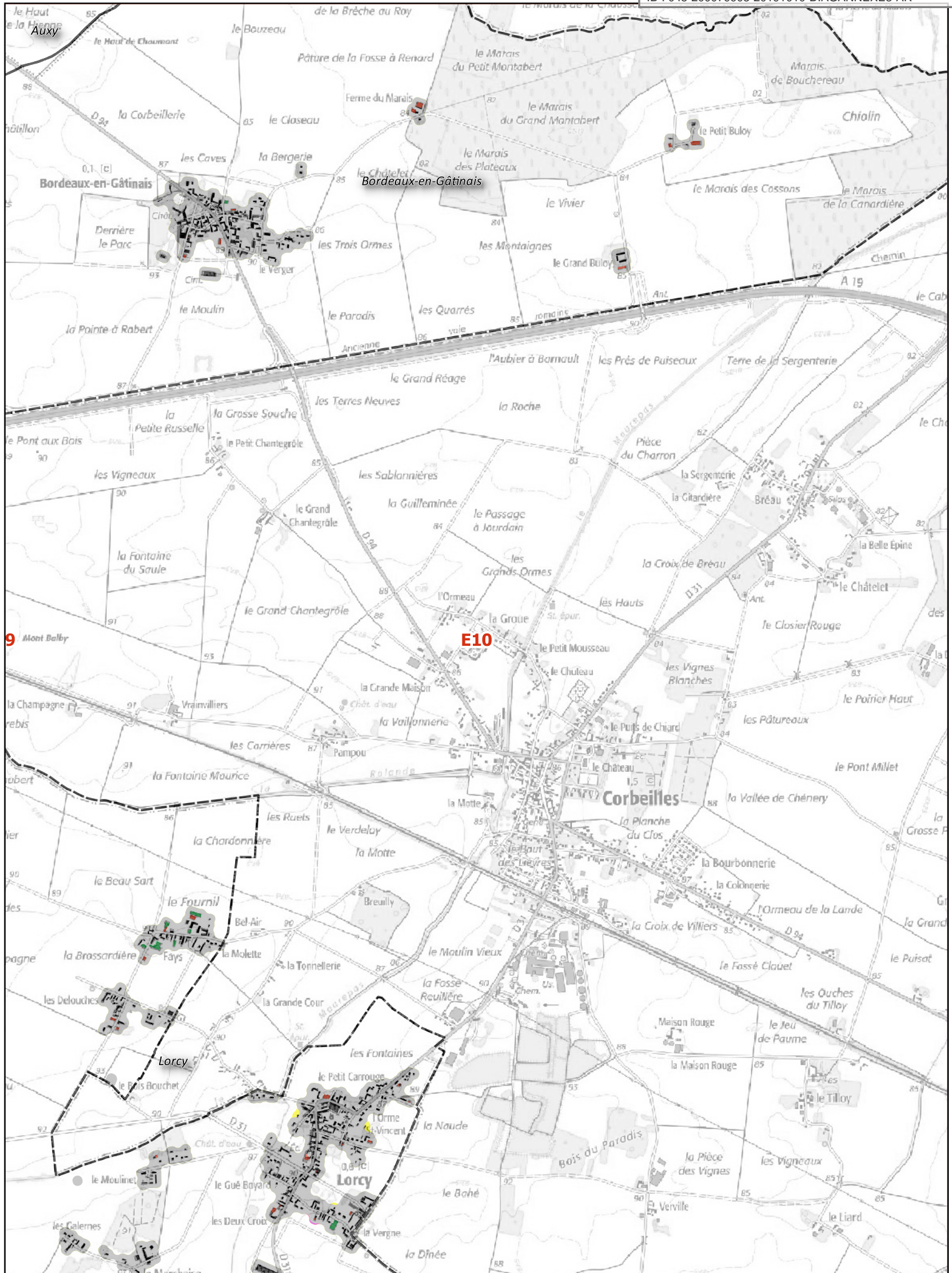
Affiché le

PETR Boc

Berger
Levrault

arcs

ID : 045-200079903-20191010-DIAGANNE3-AR



F4

Planche
45/51

1:25000

Atlas de la consommation foncière

Envoyé en préfecture le 17/10/2019

Reçu en préfecture le 17/10/2019

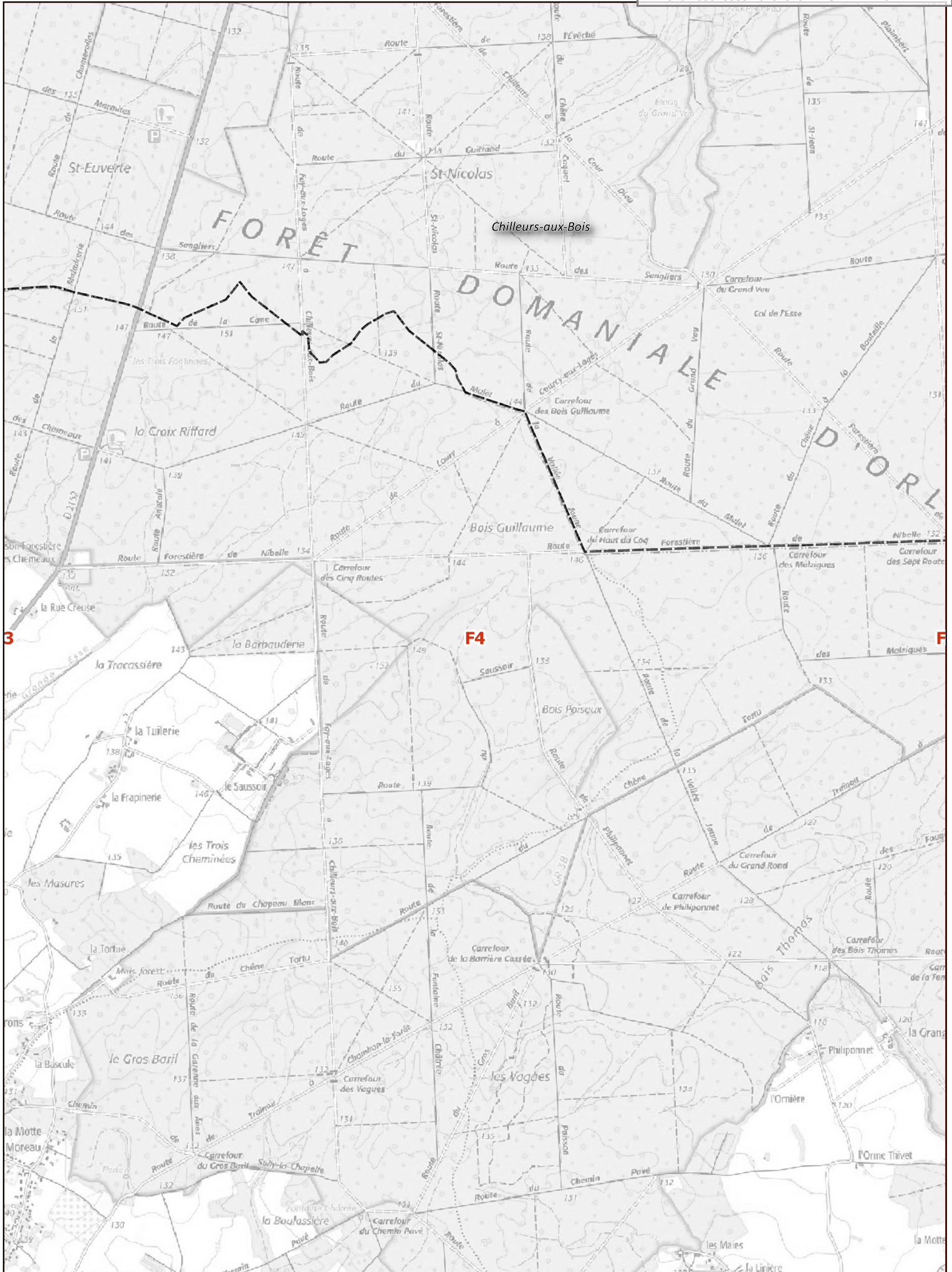
Affiché le

PETR Boc

Berger
Levrault

arcs

ID : 045-200079903-20191010-DIAGANNEXE3-AR



F5

Planche
46/51

1:25000

Atlas de la consommation foncière

Envoyé en préfecture le 17/10/2019

Reçu en préfecture le 17/10/2019

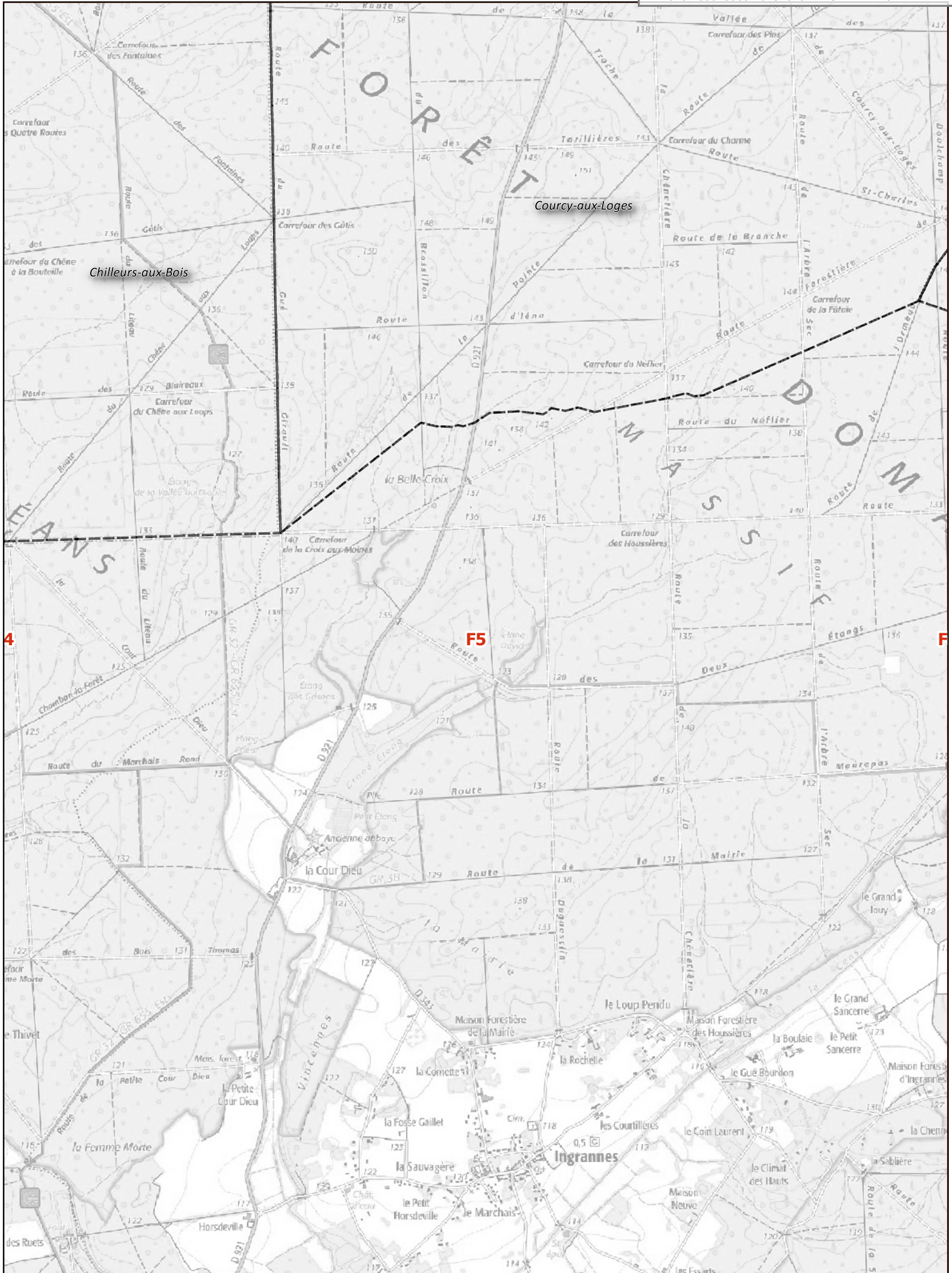
Affiché le

PETR Boc

Berger
Levrault

arcs

ID : 045-200079903-20191010-DIAGANNEXE3-AR



F6

Planche
47/51

1:25000

Atlas de la consommation foncière

Envoyé en préfecture le 17/10/2019

Reçu en préfecture le 17/10/2019

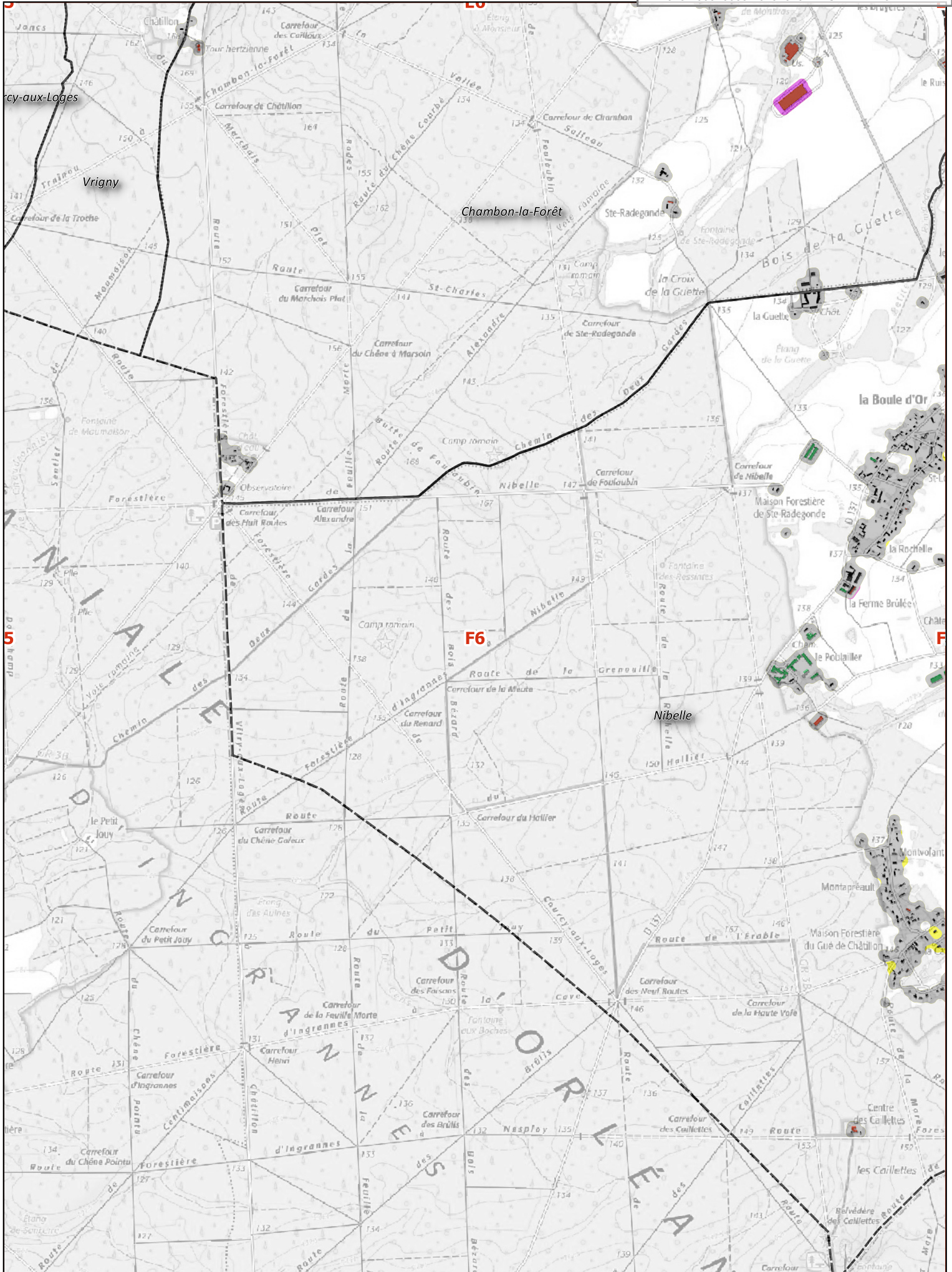
Affiché le

PETR Boc

Berger
Levrault

arcis

ID : 045-200079903-20191010-DIAGANNEXE3-AR



F7

Planche
48/51

1:25000

Atlas de la consommation foncière

Envoyé en préfecture le 17/10/2019

Reçu en préfecture le 17/10/2019

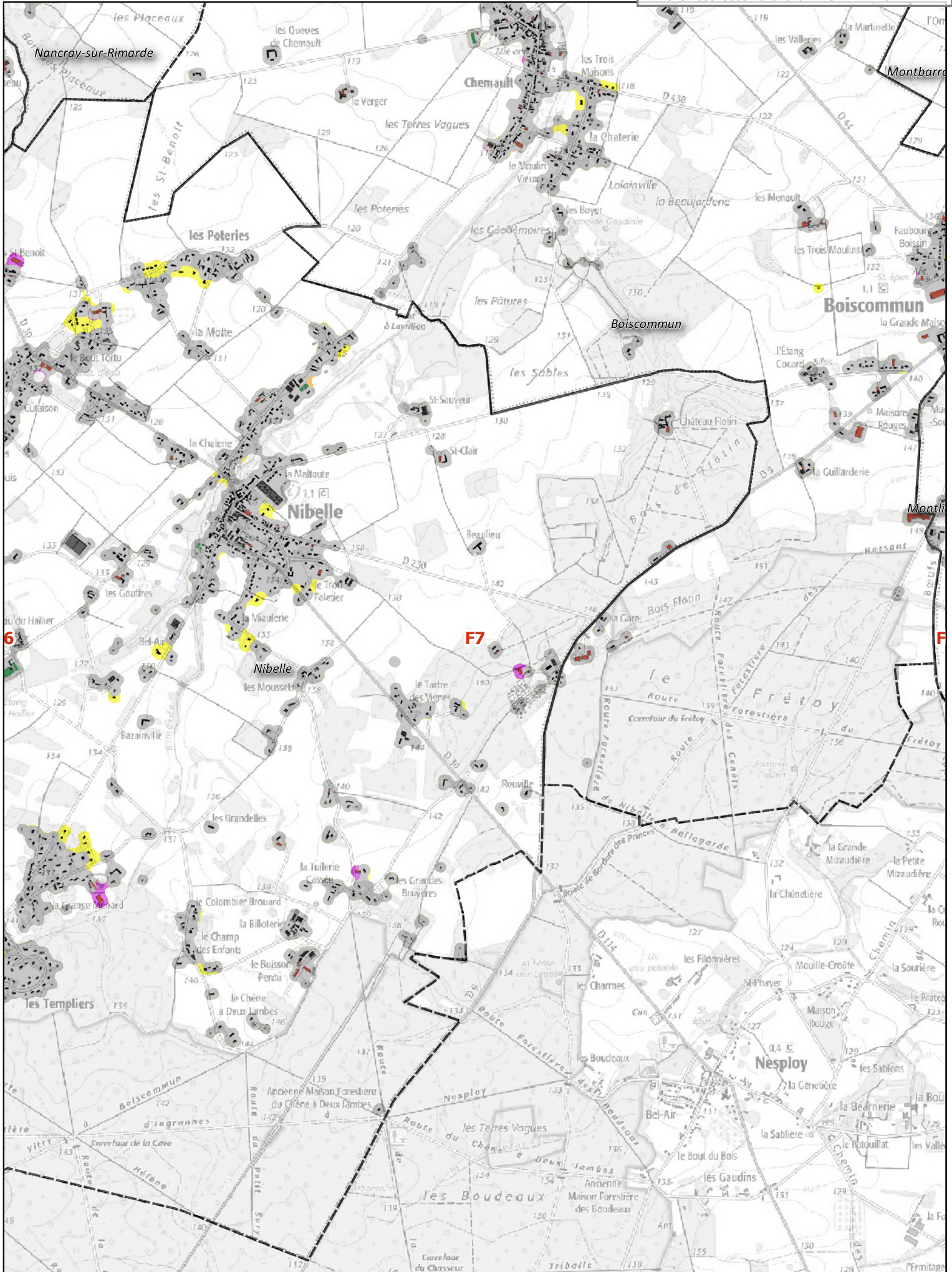
Affiché le

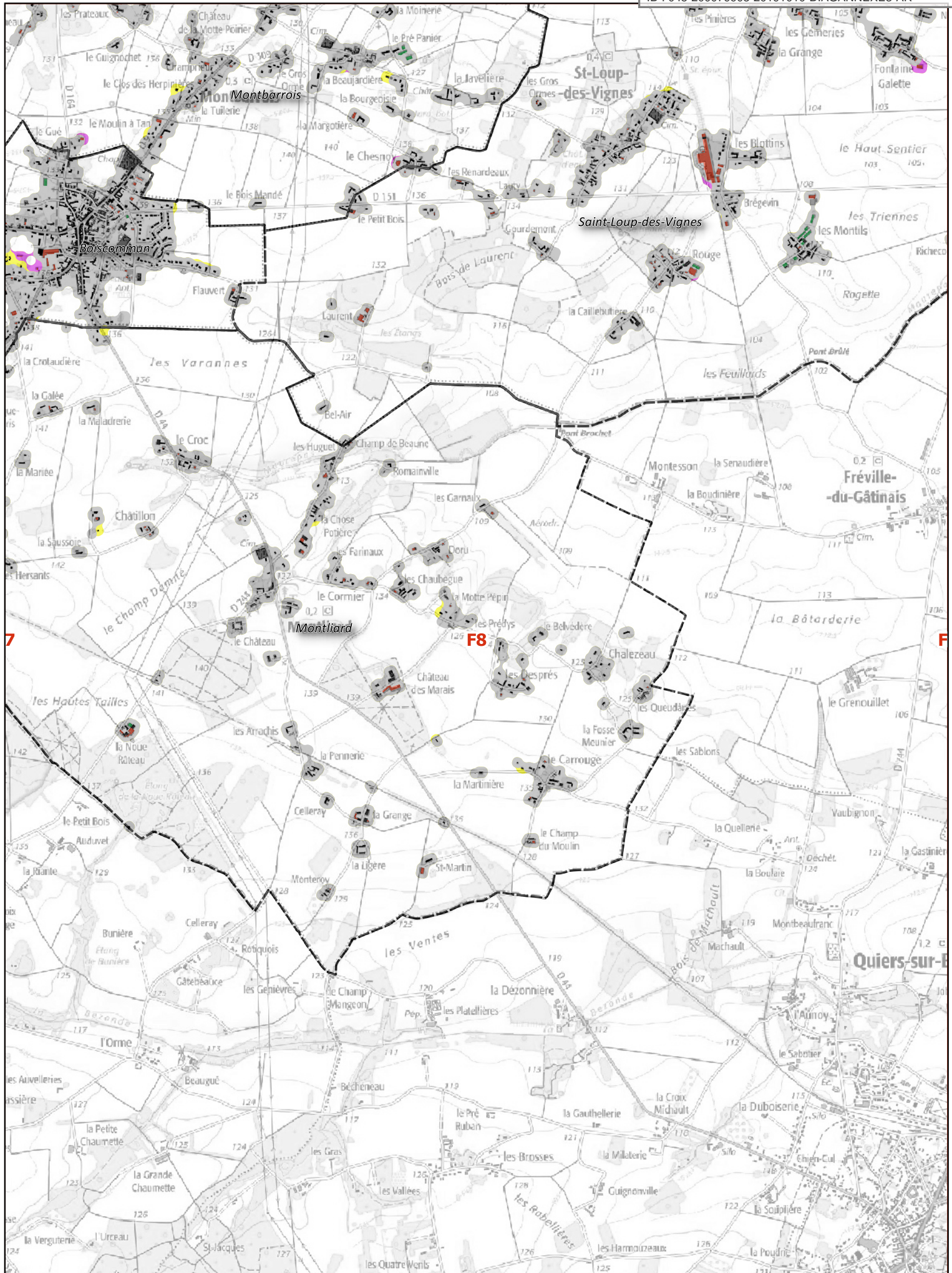
PETR Boc

Berger
Levrault

arcis

ID : 045-200079903-20191010-DIAGANNEXE3-AR





F9

Planche
50/51

1:25000

Atlas de la consommation foncière

Envoyé en préfecture le 17/10/2019

Reçu en préfecture le 17/10/2019

Affiché le

PETR Boc

Berger
Levrault

arcis

ID : 045-200079903-20191010-DIAGANNE3-AR



