

La Beauce des Mauves

Les Mauves, affluents de la Loire, invitent inlassablement à découvrir la Beauce des moulins à eau, terre des meuniers et de l'aboutissement du blé. « L'odeur du buis, le son du glas, un temps de neige, un soir d'ivresse, m'attristent moins que la tristesse des moulins qui ne tournent pas », écrivait Gaston Couté (1880-1911), poète chansonnier beauceron.

Cravant ■ 1 L'ossuaire de 1870, situé dans le cimetière et érigé en mémoire des soldats français et allemands tombés au champ d'honneur, compte 800 corps reposant dans la crypte. L'église Saint-Martin, avec son clocher du XII^e siècle, abrite un retable du XVIII^e siècle et un orgue du XIX^e siècle, classés monuments historiques. Le retable en pierre et bois sculptés et peints est composé d'un autel, d'un tabernacle, d'une colombe en gloire et de têtes d'anges ailées, de statues de saint Éloi et de saint Augustin, ainsi que d'un couronnement représentant la Vierge à l'Enfant.

➔ **Horaires** : tjl de 10 h à 18 h

La tour de télégraphe aérien de Baccon ■ 2 Cette tour, construite en 1822 et conçue par Claude Chappe, est la dernière conservée dans la région Centre. Elle fait partie de la ligne télégraphique reliant Paris à Bayonne, qui comptait 110 postes. La communication optique permettait d'envoyer des messages codés de station en station. Un signal parcourait la ligne en 40 minutes seulement.

➔ **Tél.** : 02 38 46 67 88 • **Horaires** : visites sur rdv pour les groupes et le deuxième dimanche d'avril à septembre pour tous.



2

Huisseau-sur-Mauves ■ 3 Ce bourg, à la croisée de la Beauce et du Val de Loire, est particulièrement intéressant. Le porche du château, dans lequel Jeanne d'Arc aurait fait étape en juin 1429 avant la bataille de Patay, date du XV^e siècle. Ce portail marque l'entrée principale du château, domaine privé qui ne se visite pas. Sur la place du village, l'entrée de l'ancienne église, avec sa coquille, témoigne de sa situation sur la route de Saint-Jacques-de-Compostelle. Dans le jardin du presbytère, récemment aménagé en jardin médiéval, on retrouve les vestiges de la nef romane et ceux d'une tour fortifiée du XIII^e siècle qui faisait partie, avec le château, du système défensif du village. L'église actuelle date de 1899. ➔ **Horaires** : ouvert tjl de 9 h 30 à 19 h. Au sud de la commune, vers Meung-sur-Loire, les Mauves, affluents de la Loire, forment de petites rivières qu'une multitude de sources alimentent. La longueur totale des bras est évaluée à environ 42 km. La promenade des Mauves forme une boucle de 6 km que l'on peut emprunter à pied ou à vélo.



■ BEAUGENCY

Dans la cité se trouvent l'un des plus vieux ponts de la Loire de l'époque médiévale, le donjon du XI^e siècle, la tour César qui devint la tour de gué du château Dunois du XV^e siècle, en travaux, l'hôtel de ville du XVI^e siècle, typique de l'époque Renaissance, et l'abbatiale du XII^e siècle.

■ LAILLY-EN-VAL

La ferme de Flux, construite entre le XIV^e et le XVII^e siècle, retrace le monde agricole d'hier et d'aujourd'hui, M. et Mme Legout, tél. : 02 38 44 74 27, www.fermedeflux.fr.

■ MESSAS

Une vingtaine de puits qui servaient à abreuver les bêtes se trouvent dans la rue principale.

■ MEUNG-SUR-LOIRE

Deux moulins à eau sont encore exploités sur les Mauves. Le Conservatoire national d'ilex, situé dans l'arboretum des Prés du Culands, présente 400 variétés de houx, visites sur rdv, tél. : 02 38 63 10 49, <http://perso.orange.fr/houx>. La collégiale Saint-Liphard, ornée de chapiteaux et d'œuvres gothiques, jouxte le remarquable château de Meung (XII^e-XIII^e siècle). L'espace culturel La Monnaye expose notamment la vie et l'œuvre du poète chansonnier beauceron Gaston Couté, tél. : 02 38 22 53 36. Les jardins à l'anglaise et médiévaux de Roquelin présentent une importante roseraie, M. Chassine, tél. : 06 70 95 37 70, www.lesjardinsderoquelin.com.

■ SAINT-AY

L'église, de style roman (VI^e-XII^e siècle), fut restaurée en 1852. L'Herboretum de Saint-Ay, au château de Voisins, propose différents jardins thématiques et remplit un rôle de conservation de plantes médicinales et cosmétiques, visites sur rdv le jeudi, tél. : 02 38 88 99 05.

■ TAVERS

Le dolmen de Feularde, où Gargantua aurait posé le pied, est la source de la légende dite de la Pierre Tourmente. Le chemin de promenade des eaux bleues (Les Fontenils) donne à voir de nombreux ruisseaux.



1



3



3

La Beauce sur les pas de Ronsard

Ici la grande histoire, celle de la présence du protestantisme en Beauce tout particulièrement, se conjugue à celle des amours galantes de Pierre de Ronsard pour Cassandre Salviati ou d'Agrippa d'Aubigné pour Diane. D'étape en étape, vous cheminerez d'émerveillement en ravissement.

Suèvres ■ 1 D'origine gauloise, puis romanisée et christianisée par saint Dyé, cette ancienne cité fortifiée a conservé de nombreux vestiges allant de l'époque gallo-romaine à la Révolution. Le village compte deux églises, dont celle de Saint-Christophe, l'un des plus anciens édifices religieux du département. Par ailleurs, l'existence de nombreuses sources et rivières a favorisé la construction de moulins dès le Moyen Âge (quinze sont encore visibles). ➔ **Tél.** : 02 54 87 85 27 (visite guidée du village). • Situé en bordure de la Tronne, l'ancien moulin à eau de Rochechouard, construit en 1393, est actionné par une roue à aubes avec tout son mécanisme pour la mouture des céréales. ➔ **Tél.** : 02 54 87 85 27 • **Horaires** : ouvert tlj de 14 h 30 à 18 h 30 du 1^{er}/07 au 20/08 et les dimanches et jours fériés du 1^{er}/05 au 30/06 et du 21/08 au 20/09.

Mer ■ 2 Mer tire son nom du latin *mare* signifiant « mer » et « mare » à la fois. Si son occupation remonte à la période gallo-romaine, le village conserve des fortifications du xiv^e siècle. L'église du xviii^e siècle possède un imposant clocher-porche. ➔ **Tél.** : 02 54 81 70 21 (visite guidée de la ville et de ses faubourgs). • Installé dans le joli manoir de la Corbillière (1715) qui est entouré d'un parc de 3 ha, le musée rassemble la plus importante collection de France sur Alexandre Bigot, céramiste et industriel d'art du début du xx^e siècle. Des expositions temporaires liées au patrimoine local y sont régulièrement organisées. ➔ **Tél.** : 02 54 81 70 21 • **Horaires** : visite de 14h30 à 18h30 du 01/05 au 30/09, l'après-midi, les mercredis, samedis et dimanches.



2


Talcy ■ 3 Bâti en 1520 pour le banquier italien Bernard Salviati, le château de Talcy a gardé son mobilier du xviii^e siècle. De nombreuses figures littéraires hantent les lieux, en particulier le poète Ronsard, épris de Cassandre, fille de Bernard Salviati, laquelle lui inspira le célèbre poème *Mignonne, allons voir si la rose...* Le poète Agrippa d'Aubigné, pour sa part, y aima Diane, nièce de Cassandre, en 1570. Le domaine qui entoure le château couvre 7 ha et est clos de murs. Dans le jardin, réhabilité en verger-conservatoire, la pomme et la poire sont les fruits « vedettes ». Des variétés anciennes sont cultivées sous formes palissées : palmette (3 à 5 branches), oblique, cossonnet. Des parterres de fleurs agrémentent ce jardin ordonné autour d'une perspective fuyante sur le paysage beauceron. ➔ **Tél.** : 02 54 81 03 01 • **Horaires** : ouvert tlj sauf les 1^{er}/01, 1^{er}/05 et 25/12. • Avec ses ailes à toile, le moulin à vent de Talcy, de type chandelier beauceron, dit moulin pivot, est doté d'un très beau mécanisme interne visible. ➔ **Tél.** : 02 54 81 20 45 • **Horaires** : ouvert les dimanches et jours fériés de 15 h à 19 h de Pâques à fin septembre.



1



3



3

■ LA CHAPELLE-SAINT-MARTIN-EN-PLAINE

Édifice du x^e siècle, la chapelle du Villiers abrite des fresques du xiii^e siècle. **La Ferme de Marvilliers** : Claude Lemaire vous propose de cueillir au champ fraises, petits pois, betteraves rouges, etc. 20, rue Jean-de-Marvilliers, tél. : 02 54 87 31 44.

■ COUR-SUR-LOIRE

Ancienne étape des pèlerins de Saint-Jacques-de-Compostelle. Château du x^e siècle, avec parc et terrasse dominant la Loire, tél. : 02 54 46 81 04.

■ COURBOUZON ET AVARAY

Charmants villages offrant une visite ressourçante.

■ JOSNES

Ce village était situé sur les anciennes voies romaines de Blois à Vendôme et de Meung à Paris. La commune comporte un temple protestant construit en 1853. L'église Saint-Médard, néo-romane, a été érigée en 1862 et le château de Cerqueux, privé, en 1750. Dans le cimetière, un monument a été édifié à la mémoire des soldats tués au cours de la guerre de 1870.

■ LORGES

La commune abrite un puits, vestige de l'ancien château de Fontenaille, et la remarquable église Saint-Martin.

■ MÉNARS

À proximité du circuit « La Loire à vélo », Ménars abrite le château acquis en 1660 par la marquise de Pompadour (extérieurs seulement).

■ MER

Karting : l'une des plus grandes pistes de karting du monde (1 500 x 8,50 m). Plus de 80 karts, club house, terrasse, route de Talcy, tél. : 02 54 81 39 02 ou 06 24 66 03 96.

■ ROCHES

La Ferme de la Grande Vove : Nathalie et Philippe Beaujouan proposent des produits fermiers toute l'année – spécialités de noisettes (huiles, croquets, miel, noisettes au sucre), amandons. En outre, possibilités de camping et de location, tél. : 02 54 72 35 40, www.fermedelagrandevove.com.

La Beauce du val de Cisse

Trait d'union entre la Petite Beauce et le Pays Vouvronnais, la Cisse donne aux paysages qu'elle traverse leur caractère et leurs diversités. Semés d'espaces naturels remarquables où les fonds de vallées humides voisinent avec des pelouses calcaires de type méditerranéen, ces lieux ont accueilli les hommes depuis l'époque néolithique.

Le moulin et les coteaux de Maves ■ 1 Sur les bords de la Sixtre et de la Cisse, Maves offre un cadre insolite et authentique. Le plus ancien des moulins pivot de Beauce, classé à l'inventaire des Monuments historiques, se trouve ici. Il présente la particularité de bénéficier du système Berton qui, grâce à des ailes à géométrie variable, lui permet de travailler à vitesse constante quel que soit le vent. Ce moulin a été entièrement restauré en 2006. ➔ Tél. : 02 54 87 31 18 (maire de Maves) • Dans cette amorce blésoise de la grande plaine de Beauce, les clochers sont des points de repère autour desquels se serrent les maisons des villages. Solidement construites en calcaire local (pierre de pontijou), granges et églises sont généralement de style roman. Les constructions religieuses et civiles du XIX^e siècle ont conservé de ce style un constant principe de simplicité. Espaces naturels remarquables et sites paysagers insolites, les coteaux de Molinas et l'ensemble de la vallée de la Cisse offrent au botaniste et à l'entomologiste un milieu riche et préservé.

Champigny-en-Beauce ■ Le musée Philibert-Dessaigues présente un ensemble de collections du XIX^e siècle et évoque l'œuvre de François-Philibert Dessaigues. Nombre d'objets ont été offerts au musée par la famille de ce philanthrope. Ancien député, affecté par des drames personnels, il fonde un hospice de vieillards sur la commune, puis se lance dans le projet de construire une cité agricole. S'inscrivant dans la lignée des cités ouvrières industrielles, celle de François-Philibert Dessaigues est une première et un cas unique en France. Elle est constituée de maisons louées au moyen d'un loyer modique ou acquises par l'intermédiaire de prêts du Crédit foncier, selon des modalités très comparables à celles actuellement en vigueur. La visite de ces lieux s'impose donc : on y découvre la maison du médecin, une boulangerie, une épicerie, la poste... ➔ Tél. : 02 54 20 61 10 • **Horaires** : ouvert le 1^{er} dimanche de chaque mois, visite libre et gratuite.

Marolles ■ 3 Territoire classé depuis 1979, la Réserve naturelle nationale des vallées de la Grand-Pierre et de Vitain est un îlot de nature et offre une mosaïque de paysages insolites (pelouses calcaires, vallée sèche, forêt, rivières et marais). Cette réserve abrite la plus grande nécropole néolithique de la région Centre. Un sentier pédestre permanent (accès depuis le bourg de Marolles) est présenté sur un panneau à l'entrée de la réserve et un sentier d'interprétation a été réalisé par l'artiste Michel Blazy. ➔ La Closerie • **Horaires** : accès permanent, libre et gratuit. La Maison de la Nature est un véritable espace pédagogique et ludique : les patrimoines naturel et culturel de la réserve y sont présentés sous une forme très attrayante (animations, manipulations, témoignages enregistrés, jeux interactifs). Tout près se trouvent une aire de pique-nique couverte et un garage à vélos. ➔ Tél. : 02 54 51 56 70 ou 02 54 33 07 69 • **Horaires** : ouvert du 15/06 au 15/09.



■ SAINTE-GEMMES

La ferme de la Chamberrie : Damien Leroux, exploitant, y propose ses volailles traditionnelles (poulets, pintades, oies, chapons, dindes, canards gras, foies gras, rillettes, pâtés), tél. : 02 54 23 23 76 ou ferme-de-lachamberrie@wanadoo.fr

■ RHODON

Dédiée à saint Cloud (fils du roi mérovingien Clodomir), datant des XI^e, XII^e et XIII^e siècles, l'église de Rhodon, classée monument historique, comporte une tourelle d'escalier et un caquetoire. À l'intérieur, on trouve une voûte en pierre exceptionnelle pour la région (quatre travées couvertes de voûtes d'ogives), ainsi que des peintures des XV^e et XVI^e siècles.

■ MULSANS

Dans un cadre très préservé, l'église, classée monument historique, présente un caquetoire remarquable par ses formes, sa taille et son état de conservation. La nef du XI^e siècle est suivie d'une travée supportant un clocher roman du XI^e siècle et du chœur du XIII^e siècle qui se termine par un chevet plat. Un collatéral a été ajouté au XIV^e siècle. À l'intérieur, on peut continuer de s'interroger sur l'origine des fresques du XVII^e siècle qui dominent la nef, découvertes en 1993, et admirer un beau tableau de la même époque au retable principal. À voir également, le très sobre retable de la Vierge et sa statue d'origine. Pour visiter (le week-end uniquement), prendre rdv à la mairie les jours d'ouverture du secrétariat (le mardi de 14 à 16 h, le vendredi de 17 à 19 h).

■ LA CHAPELLE-VENDÔMOISE

Propriété de la Société archéologique, scientifique et littéraire du Vendômois, l'imposant dolmen, en parfait état de conservation, atteste de l'ancienneté de l'implantation humaine sur le territoire.

La Beauce de la forêt de Marchenoir à la vallée de l'Aigre

Limite naturelle entre la Beauce blésoise et la Grande Beauce, l'antique forêt de Marchenoir s'étend longitudinalement des bords du Loir aux sources de la Sixtre. Le bois côtoie là les espaces ouverts de grande culture et de cultures fruitières et légumières.




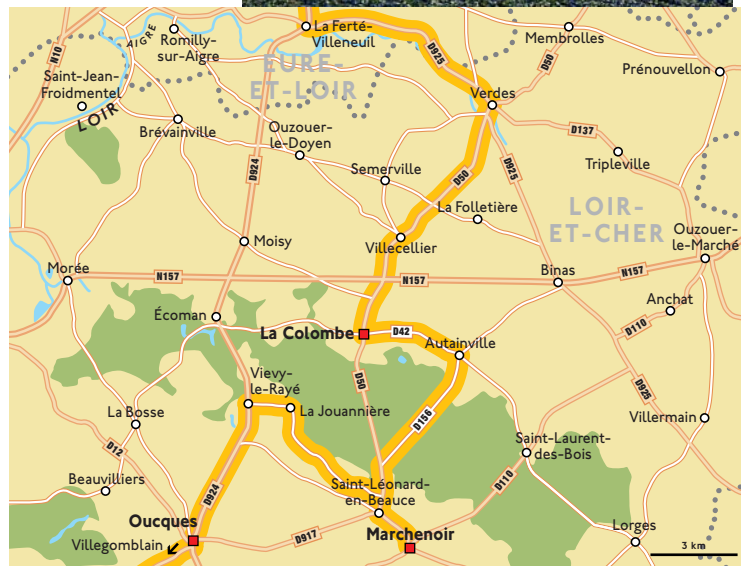
Oucques ■ 1 Judicieusement érigé en un endroit très venté, le moulin de Lory est le seul rescapé des six qui ont existé sur la commune. Sur la place centrale, les bâtiments de la basse cour et l'église témoignent de l'existence d'un château détruit en 1862, dont on retrouve par ailleurs une monumentale cheminée, exposée dans la cour de l'école (route de Châteaudun). Ancien emplacement de l'église Saint-Jean et de son presbytère, la place de la Poste est limitée, à l'est, par une remarquable ancienne halle, devenue la mairie au XIX^e siècle.

La Colombe et l'abbaye du Petit Cîteaux ■ 2 L'ordre de Cîteaux, fondé par Robert de Molesme en 1078, connaît, à l'arrivée de celui qui allait devenir saint Bernard, un essor considérable. Trois cents monastères seront établis en une quarantaine d'années. C'est au départ de l'Aumône de la Colombe, huitième fille de Cîteaux, érigée en 1121, que l'ordre s'établira en Angleterre en fondant les abbayes de Waverley et de Tintern. L'église et l'abbaye furent ruinées par les guerres de Religion, puis ne demeurèrent là que cinq ou six moines à la veille de la Révolution ; les bâtiments furent alors désaffectés en 1790, vendus puis démolis. De l'ancienne abbaye ne subsiste que deux bâtiments, ainsi qu'un pont de pierre.

La forêt de Marchenoir

■ 3 Maintenant destinée à l'exploitation forestière et à la chasse, la forêt de Marchenoir marque tout à la fois le paysage et une limite historique. Place forte des comtes de Blois vers leurs possessions du Dunois (Châteaudun et Chartres), « Marchaisnoir » (1188) comprenait, outre la forteresse, une double enceinte fortifiée et constituait un point stratégique au sud de la forêt et au carrefour des voies antiques de Chartres à Blois et d'Orléans au Mans. Si les derniers vestiges (remparts, donjon cylindriques du XII^e siècle) n'existent plus guère que pour mémoire, la « maison du Bourreau » et le portail polylobé de l'église Notre-Dame (XIII^e siècle) constituent des témoignages encore très visibles de l'histoire locale.

➤ **Horaires** : forêt en accès libre, excepté en période de chasse.



S'ÉCHAPPER 45

■ LA BOSSE

Golf de la Bosse : 9 trous + 3 trous d'initiation. Beau parcours d'une longueur de 3 007 m (par 36), accessible aux débutants et apprécié des joueurs confirmés. Restaurant, tél. : 02 54 23 02 60.

■ ÉPIAIS

Domaine du Grand Villegomblain : on y chasse le petit gibier ; territoire varié (plaines, bois, bosquets, étangs, cultures à gibier). Ouvert en période de chasse, tél. : 02 54 81 03 05 ou 06 81 13 63 63.

■ OUCQUES

Ferme biologique du Moulin : légumes bio, mirabelles (confitures, fruits au sirop, eau-de-vie) et volailles (races anciennes) ; goûter à la ferme ; exposition temporaire d'artistes, tél. : 02 54 23 21 48.

■ OUZOUE-LE-MARCHÉ

La croix de Chandry, en pierre monolithe, d'une hauteur de 7 m, comporte sur une face une très belle sculpture de la Vierge et de l'Enfant, sur l'autre le Christ en croix.

■ SAINT-LÉONARD-EN-BEAUCE

Au Grand Clese : Christian Hardiller fait découvrir son exploitation et propose ses produits fermiers (viande d'agneau en caissette, miel, pommes de terre), tél. : 02 54 72 31 52.

■ SEMERVILLE-VILLECELLIER

Domaine de Marsoif : lieu authentique à cour carrée avec verger et exploitation ; verre de l'amitié dans une cave voûtée ; boutique de produits de la ferme, tél. : 02 54 80 43 26.

■ TRIPLEVILLE

Vestiges mégalithiques dont certains sont classés monuments historiques : le dolmen et le menhir de la Rivardière, le polissoir du Val d'Avril, le dolmen de la Mouise-Martin.

■ VERDES

Nombreux vestiges gallo-romains : thermes, théâtre, temple, chaussée maçonnée du grand étang et une mosaïque remontée au musée de Blois. Le château de Lierville fut construit par les Théligny au XV^e siècle, puis remanié aux XVI^e et XIX^e siècles.

La Beauce de la terre et de l'eau

Émile Zola écrit dans *La Terre* : « Maintenant il avait devant lui tout proche, courant la plaine, ainsi qu'un fossé, l'étroit vallon de l'Aigre, après lequel recommençait la Beauce immense... » Terre d'inspiration, la vallée de l'Aigre vous enchante par son histoire et par la richesse de sa faune et de sa flore. Laissez-vous tenter...

Moulin à vent de Frouville-Pensier à Ozoir-le-Breuil ■ 1 Les origines de ce moulin-tour, construction fixe dont seul le toit portant les ailes pivote sur des rails ou des galets, remontent au XIII^e siècle. Il brûla en 1822 et fut reconstruit en pierre en 1826. Délaissé entre 1914 et 1981, il a été restauré par l'Association de sauvegarde du moulin. Il est aujourd'hui l'exemple le plus représentatif de ce type de moulin dans tout le département. ➤ Tél. : 02 37 98 70 31 • e-mail : bm.asmfp@tele2.fr • Internet : <http://moulin.frouville.free.fr> • Horaires : d'avril à septembre, les dimanches et jours fériés, de 14 h 30 à 18 h 30, groupes sur rdv toute l'année. **Allovisit n° 61**

Écomusée de la vallée de l'Aigre à La Ferté-Villeneuil ■ 2 Chenal de verdure au milieu du plateau beauceron, la vallée de l'Aigre possède son écomusée depuis 1989. Installé dans un presbytère du XVI^e siècle, sur les bords de l'Aigre, il est situé dans un cadre pittoresque près de l'église Saint-Martin. Vous y découvrirez des expositions thématiques renouvelées chaque année qui présentent les traditions et l'évolution de la vie rurale dans la vallée depuis le paléolithique. ➤ Tél. : 02 37 44 15 58 • Horaires : du 4/06 au 15/10, les dimanches de 15 h à 18 h. **Allovisit n° 62**

La Terre d'Émile Zola à Romilly-sur-Aigre ■ 3 Émile Zola choisit ce village, qu'il renomma Rognes, pour situer l'action de son roman *La Terre* dans lequel il aborde les transformations du monde rural. Il évoque « la Beauce verte et jolie, avec ses céréales grandissant peu à peu », telle qu'il l'observa lors de son séjour en 1886. **Allovisit n° 62**

Chapelle Notre-Dame-d'Yron à Cloyes-sur-le-Loir ■ 4 Situé de part et d'autre du Loir, Cloyes-sur-le-Loir servit de halte aux pèlerins de Saint-Jacques-de-Compostelle. En 1212, la « croisade des enfants » devait mener 20 000 adolescents délivrer la Terre sainte ; elle finit tragiquement par la mort de presque tous les enfants, qui partirent du prieuré Notre-Dame-d'Yron, fondé au XI^e siècle. La chapelle romane est ornée de peintures murales romanes et gothiques. Dans le centre-ville, le parc Émile-Zola offre une promenade agréable au bord du Loir. ➤ Tél. : 02 37 98 53 18 (mairie) • Horaires : tlj de 9 h à 18 h. **Allovisit n° 63**

Jachères fleuries ■ 5 Cosmos, centaurées, gypso-philes... composent les jachères fleuries initiées dans la vallée de l'Aigre par les agriculteurs de l'association des Trois Vallées et la fédération de Chasse pour améliorer la qualité des paysages. Floraison de juillet à septembre.



S'ÉCHAPPER 47

■ AUTHEUIL

Église Saint-Avit, portail et tabernacle Renaissance provenant de l'ancienne abbaye Saint-Avit de Châteaudun.

■ CHARRAY

Église Saint-Marcel, nef et portail romans, chœur gothique. **Producteur d'endives** : M. Fagot, Beaulay, tél. : 02 37 44 13 07.

■ CLOYES-SUR-LE-LOIR

Parc de Loisirs : route de Montigny, tél. : 02 37 98 50 53, Internet : www.parc-de-loisirs.com

Moulin de Cloyes-sur-le-Loir : dans un site exceptionnel, galerie d'art et brocante, 20, rue Isambert, tél. : 02 37 98 54 36. **Club de canoë-kayak** : route de Montigny, tél. : 02 37 98 52 32. **Club de voile** : tél. : 02 37 98 63 44.

■ LE MÉE

Église Sainte-Marie-Madeleine, fin XVIII^e, portail roman à dents de loup. Château privé de Villebeeton, reconstruit au XVIII^e siècle, et chapelle du XIX^e siècle. **Miel** : M. Chartier, rue Pierre-Genêt, tél. : 02 37 44 17 33.

■ LUTZ-EN-DUNOIS

Dans l'église, magnifiques peintures murales datant des XII^e et XIII^e siècles : *L'Entrée à Jérusalem* et *La Descente aux Limbes*. Croix torse en pierre au croisement D 955/D 130. **Dunois Kart** : Les *Vauvales*, tél. : 02 37 66 31 66.

■ ROMILLY-SUR-AIGRE

Église Saint-Pierre flanquée de deux tours du XVIII^e siècle en façade. Tout près, l'Arboretum et ses 320 arbres de 100 espèces différentes. **Producteur d'asperges, foie gras et conserves de canard** : M. Plateau, 13, rue de la Butte, tél. : 02 37 98 30 54.

■ THIVILLE

Église Notre-Dame, fin XV^e siècle. Château privé de Champromain reconstruit en 1761, jardins à la française.

■ VILLAMPUY

L'atelier d'Ennji Broderies d'Art : Mme Kurc, tél. : 02 37 98 76 96, Internet : www.ennji-broderiedart.com. **Producteur d'asperges vertes** : M. Boucher, La Folie, tél. : 02 37 98 71 19.

La Beauce aux portes du Perche

De ce côté du Pays dunois, le paysage vallonné annonce déjà celui du Perche ; pourtant vous êtes encore en Beauce ! Au fil des siècles, l'activité agricole a façonné ce terroir marqué tantôt par la culture céréalière tantôt par l'élevage. Au détour d'un bois ou surplombant le Loir, les nombreux châteaux vous dévoileront leurs secrets si vous savez y être attentifs !

Château de Montigny-le-Gannelon ■ 1 Il fut achevé en 1495 : de l'époque Renaissance, il subsiste la tour des Dames et la tour de l'Horloge. Au ^{xx} siècle, le duc de Lévis entreprit l'embellissement du château : la façade sur le Loir fut reconstruite en 1876 par Clément Parent, élève de Viollet-le-Duc. Les intérieurs sont richement meublés et décorés. Des circuits découverte des vestiges de la cité médiévale complètent agréablement la visite. ➔ Tél. : 02 37 98 30 03 • Horaires : du 1^{er}/06 au 30/09, visite guidée t/j, sauf le samedi et le dimanche matin, de 10 h à 12 h et de 14 h à 18 h. **Allovisit n° 64**

Moulin à eau de Courgain à Douy ■ 2 Au milieu d'une clairière sur les bords du Loir, ce moulin n'a cessé de fonctionner depuis sa création qui remonterait au ^{xvi} siècle. Les moulins à eau avaient jadis d'une à trois paires de meules entraînées par une roue à aubes disposée selon la hauteur des chutes d'eau. Après plus de trente années passées à moudre le blé, le meunier Maurice Debrée n'actionne plus la roue de son moulin que pour le plaisir des visiteurs. ➔ Tél. : 02 37 96 84 80 • Horaires : ouvert toute l'année et sur rdv pour les groupes. **Allovisit n° 65**

Château et parc de Courtalain ■ 3 Ce château Renaissance fut remanié au ^{xix} siècle, en même temps que fut réalisé le parc d'inspiration anglaise. Vous



pourrez visiter l'escalier d'honneur, les extérieurs du château, les dépendances et l'orangerie qui date du ^{xvii} siècle. ➔ Tél. : 02 37 98 80 25 • e-mail : courtalain@libertysurf.fr • Internet : www.chateaudecourtalain.com • Horaires : ouvert du 08/07 au 19/08 de 10 h à 12 h et de 14 h à 17 h.

Écomusée de la Haie ■ Autour du village de Châtillon-en-Dunois, cette promenade originale de 3,5 km permet de découvrir une haie « gourmande » (mûriers, aubépines...). Les haies ont joué pendant des siècles un rôle important dans la vie des campagnes : elles fournissaient du bois et des plantes comestibles, et servaient d'abri aux animaux. ➔ Horaires : accessible toute l'année.



■ ARROU

Forteresse médiévale de Bois-Ruffin, tour-poterne et donjon circulaire du ^{xiii} siècle, tél. : 02 37 97 02 13. Église Saint-Lubin des ^{xii}, ^{xv} et ^{xvii} siècles, très belle voûte lambrissée. Création de jouets en bois, maquettes : atelier Art et Miniature, M. Gouhier, 4, rue des Lauriers, tél. : 02 37 97 01 32.

Œufs fermiers : La Senotière, M. Bellanger, tél. : 02 37 97 10 72. Charcuterie bio, cidre fermier, pommes-goutte, vinaigre de cidre : GAEC Raymond, ferme-auberge de la Marmite, Le Courcil, tél. : 02 37 49 25 13.

■ BOISSASSON

Château privé de Villemesle (^{xvii}-^{xviii} siècle), tél. : 02 37 98 86 94.

■ CHÂTILLON-EN-DUNOIS

Église romane de la fin du ^x siècle couverte d'une voûte lambrissée et abritant un remarquable lutrin du ^{xviii} siècle. Fromages fermiers : Le Tremblay, M. Moulin, tél. : 02 37 97 05 11.

■ COURTALAIN

Lavoir de 1869 situé sur les bords de l'Yerre. De plan carré et entièrement fermé, il se distingue des autres lavoirs qui donnent directement sur la rivière.

■ LANGEY

Maison Renaissance où François Rabelais aurait vécu.

■ LANNERAY

Nombreux châteaux privés dont le château de la Touche-Hersant du ^{xviii} siècle, protégé par des douves du ^{xiii} siècle, tél. : 02 37 96 10 04.

■ SAINT-HILAIRE-SUR-YERRE

Œufs biologiques et plats préparés à base de poule : M. Jullien, L'Étrille, tél. : 02 37 98 88 69.

■ SAINT-PELLERIN

Église avec cadran solaire. Volailles fermières : M. Desiles, La Petite Guillonnière, tél. : 02 37 98 80 20. Pommes et exposition de peintures : M. Amette, 12, Grande-Rue, tél. : 02 37 98 80 56 ou 02 37 98 80 36.




La Beauce du Loir et de la Conie

En 1627, le poète Raoul Boutrais décrivait déjà la Conie en la qualifiant de « Protée, incapable d'arrêt », à l'image du dieu marin de la mythologie grecque qui avait le don de changer de forme à volonté. Dans le fond marécageux de la vallée pousse une grande diversité de plantes aquatiques, dont une espèce de long roseau, appelé « ruche » par les gens du pays, qui servait jadis pour la couverture des maisons.

Château de Châteaudun ■ 1 Édifié sur un éperon rocheux, le château de Châteaudun, qui domine la vallée du Loir, est un exemple rare d'architecture féodale, gothique et Renaissance. Thibault V éleva au XII^e siècle le donjon circulaire haut de 31 m. C'est Jean de Dunois, bâtard d'Orléans et compagnon d'armes de Jeanne d'Arc, qui fit construire au XV^e siècle la Sainte-Chapelle, privilège royal, et l'aile Dunois. D'avril à novembre, une étonnante scénographie, « La cuisine, art de vivre au Moyen Âge », propose un voyage dans l'univers de la gastronomie et des festins médiévaux. ➔ Tél. : 02 37 94 02 90

• **Horaires** : ouvert toute l'année sauf 1^{er}/01, 1^{er}/05, 25/12. • À proximité, se trouve le « vieux quartier », épargné par l'incendie de 1723 qui ravagea la majeure partie de la ville. La rue Saint-Lubin reste un authentique témoin du passé avec son caniveau central et ses maisons à pans de bois. ➔ Tél. : 02 37 45 22 46 • **Horaires** : visites guidées de la ville par l'Office de tourisme.



Conie ■ 2 Résurgence de la nappe phréatique de Beauce, la Conie est un cours d'eau inattendu – tantôt rivière, tantôt marais – caractérisé par la diversité de la faune et de la flore qui s'y développent. À la belle saison, les rives de la Conie sont un site de promenade idéal. À partir de Vucennes, la route est bordée de maisons à toits de ruche, dont les touffes émergent çà et là dans les marais situés autour du moulin à eau (privé). Depuis cette route pittoresque, la perspective monte vers le château de Moléans (privé). Dheury, hameau de Donnemain-Saint-Mamès, est un site classé qui a gardé un aspect très authentique. Les roselières de la Conie sont des refuges privilégiés pour les oiseaux, les poules d'eau et le majestueux héron cendré. Les prairies humides sont, elles, plus propices au développement d'une flore rare telle l'orchidée des marais.

Haute Vallée du Loir ■ Transition naturelle entre les collines du Perche et la plaine de Beauce, le Loir sillonne une grande diversité de paysages, de cultures et de traditions. Les sites classés de Saint-Christophe et de Mémillon (château privé du XIX^e siècle) offrent un panorama rafraîchissant sur cette rivière paisible où libellules, insectes et oiseaux nichent entre iris et roseaux. Les eaux tranquilles du Loir étaient autrefois utilisées comme force motrice pour actionner de nombreux moulins à eau, tel celui de Meuves à Saint-Maur-sur-le-Loir qui pouvait produire jusqu'à 3 tonnes de farine par jour.



■ CHÂTEAUDUN

Musée des Beaux-Arts et d'Histoire naturelle : superbe collection d'ornithologie (2 500 oiseaux), salle d'égyptologie, porcelaines chinoises du XVIII^e siècle, rue Touffaire, tél. : 02 37 45 55 36.

Allovisit n° 66

Grottes du Foulon : grottes naturelles offrant une promenade géologique sous la ville, tél. : 02 37 45 19 60, www.grottes-du-foulon.net Atelier des 13 Ors : dorure sur bois, visite sur rdv, Mme Oberlin, 8, rue Saint-François, tél. : 02 37 66 42 23.

Centre équestre dunois :

chemin de Saint-Martin, tél. : 02 37 66 00 00.

Club de canoë-kayak : tél. : 02 37 45 53 36. Aéro-club Jean-Fournier : sur réservation, tél. : 02 37 45 43 43.

Forme de La Brouaze : cueillette de fruits et légumes de saison, magasin de produits locaux, M. Noël, La Brouaze, tél. : 02 37 45 23 23.

■ CIVRY

Polissoir à côté de l'église Saint-Martin.

■ CONIE-MOLITARD

L'Escargot de Conie : élevage et vente d'escargots préparés, M. Vassort, 7, rue des Groisons, tél. : 02 37 96 13 70.

■ DONNEMAIN-SAINT-MAMÈS

Église Saint-Mamès avec mobilier XVIII^e siècle et vitraux récemment restaurés dans un style contemporain.

■ MARBOUÉ

Piscine de plein air ouverte l'été, tél. : 02 37 45 08 59 ; base de loisirs.

■ MOLÉANS

Château des XVI^e, XVIII^e et XIX^e siècles. Possibilité de visiter les extérieurs, tél. : 02 37 96 18 14.

■ SAINT-MAUR-SUR-LE-LOIR

Château de Mémillon : tél. : 02 37 47 28 57. Pony-club l'Hippocampe du Loir : tél. : 02 37 47 23 46. Saint-Maur Équitation : tél. : 02 37 47 52 84.

■ VILLIERS-SAINT-ORIEN

Polissoir au Mesnil. Foie gras d'oie et oies à rôtir : M. Cœurjoly, Godonville, tél. : 02 37 47 42 16.

La Beauce des horizons

Au fil des saisons, la plaine de Beauce dévoile toute la richesse de ses couleurs à l'image de la palette d'un peintre : le jaune du blé mûr et des tournesols succède au vert des jeunes pousses, le bleu du ciel semble se refléter dans les champs de lin, tandis que le rouge des coquelicots embrase la plaine... Au travers de ces espaces colorés caressés par le vent, partez vers de nouveaux horizons.

Église néoclassique de Meslay-le-Vidame ■ 1 L'église Saint-Étienne (1810-1816) fut construite par l'architecte Nicolas Jacques Vestier dans le pur style néoclassique en vogue à l'époque. Le plan s'inspire de celui d'un temple antique : carré parfait divisé en trois nefs, auquel s'ajoute une abside semi-circulaire. La façade comporte six pilastres soutenant triglyphes et métopes, ainsi qu'un fronton triangulaire. La nef principale est ornée d'une voûte à caissons en bois. Cet édifice d'inspiration antique est unique dans le Pays dunois.

Moulin à vent du Paradis à Sancheville ■ 2 Ce moulin sur pivot en bois à deux niveaux a été restauré autour de certains éléments d'origine : le bourdon et les meules. Sur le bourdon est gravée la date de 1625, année supposée de la construction du bâtiment. Les ailes en bois peuvent s'ouvrir ou se fermer de l'intérieur grâce au système Berton. Au premier niveau, sur le côté gauche, se trouve la bluterie où était tamisée la farine. Le tout repose sur quatre pieds disposés aux quatre points cardinaux. Le moulin est orientable grâce à une queue commandée par un treuil. ➔ Tél. : 02 37 44 01 40 • Horaires : ouvert du 1^{er} dimanche d'avril au 1^{er} dimanche d'octobre inclus de 15 h à 18 h 30. Groupes sur rdv toute l'année.

Petite Ferme de Morsans à Neuvy-en-Dunois ■ 3 Située sur la D 123, cette ferme est spécialisée dans les laines rares : chèvres et lapins angoras, alpagas, chèvres cachemire, lamas. ➔ Tél. : 02 37 44 01 21 • Horaires : en juillet, août, les vendredis, samedis, dimanches, visite unique à 16 h 30 ; durée 1 h 30 ; groupes sur rdv.

Mare de Beauce ■ 4 Élément identitaire des villages beaucerons, où les cours d'eau sont rares, la mare était présente dans les cours de ferme, sur les places des villages et parfois au milieu des champs. Abreuvoir pour le bétail entre autres et réserve d'eau contre les incendies dans certains cas, elle animait la vie quotidienne des fermes et des villages. La mare présente aussi un intérêt écologique et constitue un lieu de préservation de certaines espèces animales comme les libellules. Beaucoup de mares ont été réhabilitées : celle de Plancheville (Le Gault-Saint-Denis) en est un bon exemple.

➔ *Allovisit n° 67*



- **BULLAINVILLE**
Sur la D 127, croix en pierre parmi les plus anciennes du millier de croix recensées en Beauce.
- **DANCY**
Pain à l'ancienne, légumes secs, œufs et volailles biologiques : 5, rue de la Métairie, Massuères, tél. : 02 37 47 34 07.
- **LE GAULT-SAINT-DENIS**
Église Saint-Étienne du XVI^e siècle, caractérisée par un remarquable ensemble de boiseries du XVIII^e siècle et un retable sculpté de 1722.
- **MESLAY-LE-VIDAME**
Château privé du XVIII^e siècle visible de la route : corps de logis flanqué de deux ailes en retour, fronton sculpté du XIX^e siècle.
- **MORIERS**
Église Notre-Dame du XII^e siècle et cadran solaire du XVIII^e siècle entièrement restauré.
- **PRÉ-SAINT-EVROULT**
Église de Saint-Evroult, objet d'un important pèlerinage. Croix en bois à côté de l'église, dite « croix aux épingles » en souvenir des pèlerins qui autrefois y enfonçaient des épingles avant d'entrer dans le sanctuaire. Four à chaux de 1880, l'un des rares encore visibles en Eure-et-Loir, tél. : 02 37 47 56 56.
Œufs biologiques : sur rdv, M. Forreau, 17, rue de Beauce-Mézière, tél. : 02 37 47 46 42.
- **PRÉ-SAINT-MARTIN**
AIR'V ULM : découvrir la Beauce vue du ciel, toute l'année sur rdv, tél. : 02 37 47 22 94.
- **SANCHEVILLE**
Église Saint-Léger, reconstruite au XIII^e siècle : chœur roman et nef voûtée en ogives (refaite au XVI^e siècle). Clocher-tour reconstruit au XVII^e siècle après un incendie. À l'intérieur, deux retables de Jacques Sibon du XVIII^e siècle.